



DIÁRIO OFICIAL DE

Santos

Ano XXXI • Nº 7513 • Sexta-feira, 03 de janeiro de 2020 • Diário Oficial de Santos • www.santos.sp.gov.br

ATOS OFICIAIS DO PODER EXECUTIVO

ÍNDICE

PODER EXECUTIVO	1
FINANÇAS	120
GESTÃO	121
MEIO AMBIENTE	132
SEGURANÇA	134
INFRAESTRUTURA E EDIFICAÇÕES.....	134
SAÚDE	134
EDUCAÇÃO	135
CET.....	138 E 161
FUNDAÇÃO	139
CONSELHOS	140

PUBLICAÇÃO DOS ANEXOS DA LEI COMPLEMENTAR Nº 1.087, DE 30 DE DEZEMBRO DE 2019, PUBLICADA NO DIÁRIO OFICIAL DE SANTOS EM 31 DE DEZEMBRO DE 2019

ANEXO III - Logradouros oficiais do município

TIPO	TÍTULO	PREPOS.	NOME	INÍCIO	INTERFERÊNCIA ATUAL	TÉRMINO	BAIRROS
Alameda	Prefeito Doutor		Antonio Ezequiel Feliciano da Silva	Avenida Vicente de Carvalho (lateral leste do Canal 3)		Faixa de areia da praia. Distante 60m no sentido sudeste da Avenida Vicente de Carvalho	Boqueirão
Alameda	Prefeito		Carlos Caldeira Filho	Avenida Vicente de Carvalho (lateral oeste do Canal 3)		Faixa de areia da praia. Distante 55m no sentido sudoeste da Avenida Vicente de Carvalho	Gonzaga
Alameda	Prefeito		José Gomes	Caminho São Jorge		confluência da Rua Torquato Dias com Rua Manoel Pereira	Caneleira/ Morro Cachoeira/ Morro Nova Cintra
Alameda			Paulo Viriato Corrêa da Costa	no interior do Jardim Botânico Municipal de Santos "Chico Mendes"			Bom Retiro
Alameda	Vereador		Rivaldo Justo	Avenida Presidente Wilson (próximo ao nº 1935)		Faixa de areia da praia. Distante 62m no sentido sudeste da Avenida Presidente Wilson	José Menino
Avenida			927	Rua Professor Francisco De Domênico (próximo ao nº 809)		Avenida Afonso Schmidt	Areia Branca/ Castelo
Avenida			Afonso Penna	Avenida Conselheiro Nébias	é interrompida pela Praça Coronel Fernando Prestes e Praça Visconde de Itaborahy	Avenida Governador Mário Covas Júnior	Encruzilhada/ Boqueirão/ Macuco/ Embaré/ Estuário/ Aparecida/ Ponta da Praia
Avenida			Afonso Schmidt	Avenida Nossa Senhora de Fátima		Rua Doutor Aniz Tranjan	Areia Branca/ Castelo/ Rádio Clube
Avenida			Alberto de Carvalho	Praça Maria Coelho Lopes		Avenida Jovino de Mello	Bom Retiro/ Santa Maria
Avenida	Rei		Alberto I	Rua Afonso Celso de Paula Lima		Praça Almirante Gago Coutinho	Ponta da Praia
Avenida	Vereador		Alfredo das Neves	Rua Augusto Scaraboto		Rua Sem saída. Distante 200m a oeste da Rua José Pinto Blandy	Alemoa
Avenida			Anna Costa	confluência da Avenida Rangel Pestana, Avenida Senador Pinheiro Machado e Praça Narciso de Andrade	é interrompida pela Praça da Independência	confluência da Avenida Presidente Wilson com Avenida Vicente de Carvalho	Vila Mathias/ Vila Belmiro/ Encruzilhada/ Campo Grande/ Gonzaga
Avenida	Engenheiro		Antonio Alves Freire	confluência da Rua Antonio Prado com Largo Marquês de Monte Alegre		Avenida Engenheiro Augusto Barata, distante 1.380m a noroeste da confluência do Largo Marquês de Monte Alegre com Rua Antonio Prado	Porto Valongo/ Porto Sabó
Avenida	Santo		Antônio do Valongo	Avenida Assunção de Nossa Senhora		Rua São Roque	Morro São Bento
Avenida			Antônio Guenaga	confluência da Avenida Rei Alberto I com Praça Sem denominação - Canal 7		Avenida Almirante Saldanha da Gama	Ponta da Praia
Avenida	Prefeito Doutor		Antônio Manoel de Carvalho	Praça Guadalajara		confluência da Avenida Doutor Moura Ribeiro, Avenida Doutor Nilo Peçanha e Rua Carvalho de Mendonça	Morro Marapé/ Morro Nova Cintra

ANEXO III - Logradouros oficiais do município

TIPO	TÍTULO	PREPOS.	NOME	INÍCIO	INTERFERÊNCIA ATUAL	TÉRMINO	BAIRROS
Avenida			Antonio Prado	confluência da Avenida Engenheiro Antonio Alves Freire com Largo Marquês de Monte Alegre		distante 67m a leste da Rua Tiro Onze sendo sua continuidade a Avenida Xavier da Silveira	Centro/ Porto Valongo
Avenida	Professor		Aristóteles Menezes	confluência da Avenida Doutor Pedro Lessa com Praça Doutor Maurício Fang		Praça Engenheiro José Rebouças	Ponta da Praia
Avenida	Engenheiro		Augusto Barata	Avenida Engenheiro Antonio Alves Freire, distante 350m a noroeste da Rua Senador Christiano Ottoni		Rua Augusto Scaraboto	Porto Sabó/ Alemoa/ Porto Alemoa
Avenida		dos	Bancários	confluência da Avenida Doutor Eptácio Pessoa com a Rua Coronel Pedro Arbues e Rua Inglaterra	é interrompida pela Praça Coração de Maria	confluência da Avenida Rei Alberto I com Praça Amigos da Marinha	Ponta da Praia
Avenida			Bandeirantes	Avenida Martins Fontes		Divisa Santos / Cubatão sobre o Rio Casqueiro	Alemoa/ Piratinga
Avenida			Bartholomeu de Gusmão	confluência da Avenida Conselheiro Nébias com Avenida Vicente de Carvalho	é interrompida (na faixa de rolamento lado praia) pela Avenida Doutor Samuel Augusto Leão de Moura	distante 100m a oeste da Rua Francisco Hayden, sendo sua continuidade a Avenida Almirante Saldanha da Gama	Boqueirão/ Embaré/ Aparecida/ Ponta da Praia
Avenida			Bernardino de Campos	Avenida Senador Pinheiro Machado		Avenida Presidente Wilson	Vila Mathias/ Vila Belmiro/ Campo Grande/ Pompéia/ Gonzaga
Avenida			Brasil	confluência da Rua José Oséas Barbosa com Rua José Felix da Silva		Rua São Roque	Morro Nova Cintra/ Vila Progresso
Avenida			Campos Salles	Praça Iguatemy Martins (próximo ao nº 193)	é interrompida, na pista sul, pela Praça Rui Ribeiro Couto, entre a Rua Silva Jardim e a Rua Uruguai	confluência da Rua Braz Cubas com Avenida Rangel Pestana	Vila Nova/ Vila Mathias
Avenida	Senador		Cesar Lacerda de Vergueiro	Praça Coração de Maria	é interrompida pela Praça Nossa Senhora do Carmo	Rua Maestro Heitor Villa-Lobos	Ponta da Praia
Avenida	Doutor		Cláudio Luiz da Costa	confluência da Avenida Francisco Manoel com Avenida Engenheiro Luiz La Scala Júnior		Avenida Senador Pinheiro Machado	Jabaquara/ Vila Mathias
Avenida	Almirante		Cochrane	Avenida Bartholomeu de Gusmão (próximo ao nº 73)	é interrompida pela Praça Visconde de Itaborahy	Avenida Governador Mário Covas Júnior	Aparecida/ Embaré/ Macuco/ Estuário
Avenida	São		Cristóvão	Rua Manoel do Nascimento Júnior		confluência da Rua Assunção de Nossa Senhora, Largo Vasco Carmano Gonçalves e Avenida Nossa Senhora do Monte Serrat	Morro Fontana/ Morro Jabaquara/ Morro São Bento
Avenida	Senador		Dantas	Rua João Guerra (próximo ao nº 35)		Avenida Doutor Pedro Lessa	Macuco/ Embaré
Avenida	Marechal		Deodoro	Praça da Independência	é interrompida pela Praça Fernandes Pacheco	Avenida General Francisco Glycerio	Gonzaga
Avenida			Dino Bueno	confluência da Praça Coração de Maria com Avenida dos Bancários		Praça Engenheiro José Rebouças	Ponta da Praia

ANEXO III - Logradouros oficiais do município

TIPO	TÍTULO	PREPOS.	NOME	INÍCIO	INTERFERÊNCIA ATUAL	TÉRMINO	BAIRROS
Avenida			Eleonor Roosevelt	lado oeste, confluência da Rua Eduardo Alves e Rua Doutor Benedito Evangelista; lado leste, Avenida Francisco Ferreira Canto		Avenida Francisco da Costa Pires, divisa Santos/São Vicente	São Jorge
Avenida	Doutor		Epitácio Pessoa	Avenida Conselheiro Nébias		Avenida Rei Alberto I	Boqueirão/ Embaré/ Aparecida/ Ponta da Praia
Avenida	Doutor		Esmeraldo Soares Tarquínio de Campos Filho	Rua Almirante Tamandaré, distante 25m ao norte da Rua José do Patrocínio		Avenida Conselheiro Rodrigues Alves, distante 35m a leste da Rua Rodrigo Silva	Macuco
Avenida	Brigadeiro		Faria Lima	Rua Doutor Aniz Tranjan		Rua Principal - Vila Pelé	Rádio Clube
Avenida	Nossa Senhora de		Fátima	Avenida Martins Fontes		confluência da Avenida Doutor Haroldo de Camargo com Avenida Francisco da Costa Pires (Divisa Santos / São Vicente)	Saboó/ Vila Haddad/ Chico de Paula/ Caneleira/ Santa Maria/ São Jorge/ Areia Branca
Avenida	Senador		Feijó	Avenida Antonio Prado (na lateral da Alfândega da Receita Federal do Brasil)	é interrompida pela Praça da República, Praça Patriarca José Bonifácio e Largo 7 de setembro	confluência da Avenida General Francisco Glycerio com Praça Almirante Antônio Alves Câmara Júnior	Centro/ Vila Nova/ Vila Mathias/ Encruzilhada
Avenida	Governador		Fernando Costa	Praça Engenheiro José Rebouças		Avenida Rei Alberto I	Ponta da Praia
Avenida	Marechal		Florian Peixoto	Praça da Independência		confluência da Avenida Senador Pinheiro Machado com Praça John F. Kennedy	Gonzaga/ Pompéia
Avenida	São		Francisco	Praça dos Andradas (próximo ao nº 80)	é interrompida pela Praça Corrêa de Mello e pela Praça Patriarca José Bonifácio	Rua João Octavio	Centro/ Vila Nova/ Paquetá
Avenida			Francisco da Costa Pires	Avenida sem saída, distante 148m a leste da Avenida Eleonor Roosevelt	é interrompida pela Praça Otávio Ribeiro de Araújo e Praça Estado de Israel	Avenida Nossa Senhora de Fátima	São Jorge
Avenida			Francisco Ferreira Canto	confluência da Avenida Doutor Rosário Baptista Conte com Praça Albertino Moreira		lado norte na Praça Júlio Dantas e lado sul na Avenida Eleonor Roosevelt	Caneleira/ São Jorge
Avenida	General		Francisco Glycerio	confluência da Avenida Conselheiro Nébias com Avenida Affonso Penna		Praça Washington	Boqueirão/ Encruzilhada/ Gonzaga/ Campo Grande/ Pompéia/ José Menino
Avenida			Francisco Manoel	confluência da Avenida Senador Pinheiro Machado com Largo Fernando Pessoa		Rua sem saída. Distante 177 m a oeste da Rua Teodoro Sampaio	Vila Mathias/ Jabaquara
Avenida	Doutor		Frederico de Figueiredo Neiva	Caminho São Sebastião		Praça José Derito	Rádio Clube

ANEXO III - Logradouros oficiais do município

TIPO	TÍTULO	PREPOS.	NOME	INÍCIO	INTERFERÊNCIA ATUAL	TÉRMINO	BAIRROS
Avenida			Getúlio Dornelles Vargas	confluência da Praça Estrela do Oriente com Praça dos Andradas e Túnel Rubens Ferreira Martins (sentido Centro/Praia)		confluência da Avenida Martins Fontes com Praça Lions Clube	Centro/ Chinês
Avenida			Guilherme Russo	Largo Doutor Washington Di Giovanni		Avenida Santista (divisa do Morro Jabaquara com Morro Nova Cintra)	Morro Jabaquara/ Morro Nova Cintra
Avenida	Doutor		Haroldo de Camargo	Avenida Nossa Senhora de Fátima / Divisa Santos-São Vicente		Caminho da Divisa	Areia Branca/ Castelo
Avenida			Hugo Maia	Avenida Jovino de Mello		Avenida Brigadeiro Faria Lima	Bom Retiro/ Rádio Clube
Avenida			João Belchior Marques Goulart	confluência da Rua 8 - Pantanal II com Rua 10 - Pantanal II		Rua 1 - Morro Nova Cintra	Morro Santa Maria
Avenida			João Pessoa	confluência da Praça Ruy Barbosa com Rua Frei Gaspar		Rua João Octavio	Centro/ Paquetá
Avenida	Coronel		Joaquim Montenegro	Avenida Bartholomeu de Gusmão (próximo ao nº 132)	é interrompida pela Praça José Domingues Martins	Avenida Governador Mário Covas Júnior	Aparecida/ Ponta da Praia/ Estuário
Avenida			Jovino de Mello	Praça Júlio Dantas		ao norte na Rua Engenheiro Paulo Filgueiras Júnior e ao sul na Avenida Hugo Maia	Bom Retiro/ Santa Maria
Avenida	Engenheiro		Luiz La Scala Júnior	confluência da Avenida Francisco Manoel com Avenida Doutor Cláudio Luiz da Costa		Rua Prudente de Moraes	Vila Mathias
Avenida	Engenheiro		Manoel Ferramenta Júnior	Avenida Nossa Senhora de Fátima		Avenida 927	Areia Branca
Avenida	Governador		Mário Covas Júnior	Praça Guilherme Aralhe		Praça Almirante Gago Coutinho	Macuco/ Porto Macuco/ Estuário/ Ponta da Praia/ Porto Ponta da Praia
Avenida			Martins Fontes	confluência da Avenida Getúlio Dornelles Vargas, Praça Lions Clube e Travessa Comendador João Cardoso		Avenida Nossa Senhora de Fátima	Valongo/ Chinês/ Saboó/ Porto Saboó/ Alemoa
Avenida	Nossa Senhora do		Monte Serrat	confluência da Rua Rubião Junior e Travessa Santa Casa		confluência da Rua Assunção de Nossa Senhora com Avenida São Cristóvão	Morro Fontana/ Morro São Bento
Avenida	Doutor		Moura Ribeiro	confluência da Avenida Senador Pinheiro Machado com Praça Cândido Portinari		confluência da Rua Carvalho de Mendonça com Avenida Doutor Nilo Peçanha e Avenida Prefeito Doutor Antônio Manoel de Carvalho	Marapé
Avenida	Conselheiro		Nébias	Avenida Xavier da Silveira		confluência da Avenida Vicente de Carvalho com Avenida Bartholomeu de Gusmão	Paquetá/ Vila Nova/ Vila Mathias/ Encruzilhada/ Boqueirão
Avenida	Doutor		Nilo Peçanha	Rua Joaquim Távora (próximo ao nº 525)	é interrompida entre a Rua 9 de julho e a Rua Alberto Veiga	confluência da Rua Carvalho de Mendonça com Avenida Doutor Moura Ribeiro e Avenida Prefeito Doutor Antônio Manoel de Carvalho	Marapé

ANEXO III - Logradouros oficiais do município

TIPO	TÍTULO	PREPOS.	NOME	INÍCIO	INTERFERÊNCIA ATUAL	TÉRMINO	BAIRROS
Avenida	Jornalista		Paulo Matos	Avenida Afonso Schmidt		Avenida Doutor Haroldo de Camargo	Areia Branca/ Castelo
Avenida	Doutor		Pedro Lessa	Avenida Governador Mário Covas Júnior		Avenida Siqueira Campos	Ponta da Praia/ Aparecida/ Embaré
Avenida	Barão	de	Penedo	confluência da Avenida Senador Pinheiro Machado com Praça John F. Kennedy		Praça Washington	José Menino
Avenida	Senador		Pinheiro Machado	confluência da Avenida Anna Costa com Avenida Rangel Pestana e Praça Narciso de Andrade		Avenida Presidente Wilson	Vila Mathias/ Jabaquara/ Vila Belmiro/ Marapé/ Campo Grande/ José Menino/ Pompéia
Avenida			Rangel Pestana	confluência da Rua Braz Cubas com Avenida Campos Salles	é interrompida pela Praça Narciso de Andrade	Largo Doutor Washington Di Giovanni	Vila Nova/ Vila Mathias/ Jabaquara
Avenida			Roberto de Molina Cintra	lado oeste Rua Pastor João Wesley e lado leste Rua Doutor Pedro Paulo De Giovanni		Praça Maria Coelho Lopes	Bom Retiro/ Santa Maria
Avenida	Conselheiro		Rodrigues Alves	Avenida Doutor Esmeraldo Soares Tarquínio de Campos Filho, distante 35m a leste da Rua Rodrigo Silva		Avenida Washington Luis	Macuco/ Outeirinhos/ Encruzilhada
Avenida	Doutor		Rosário Baptista Conte	confluência do Caminho São Jorge com Praça Maria Mercedes Féa		confluência da Avenida Francisco Ferreira Canto com a Praça Albertino Moreira	Caneleira/ São Jorge
Avenida	Almirante		Saldanha da Gama	Distante 100m a noroeste da Rua Francisco Hayden, sendo sua continuidade a Avenida Bartholomeu de Gusmão		Praça Almirante Gago Coutinho	Ponta da Praia
Avenida	Doutor		Samuel Augusto Leão de Moura	confluência da Avenida Bartholomeu de Gusmão com Avenida Coronel Joaquim Montenegro		confluência da Avenida Bartholomeu de Gusmão com Rua Carlos de Campos	Ponta da Praia
Avenida	General		San Martin	Praça Engenheiro José Rebouças	é interrompida pela Praça Nossa Senhora do Carmo	confluência da Avenida Rei Alberto I com Praça Sem denominação - Canal 7	Ponta da Praia
Avenida			Santista	Avenida Guilherme Russo (divisa do Morro Jabaquara com Morro Nova Cintra)	é interrompida pela Praça Guadalajara	Rua Sem saída. Distante 130m a sudoeste da Rua Manoel Pereira	Morro Nova Cintra
Avenida	Visconde	de	São Leopoldo	confluência da Praça Ruy Barbosa com Rua VasconcellosTavares	é interrompida pela Praça dos Andradas	confluência da Rua Senador Christiano Ottoni com Praça Lions Clube	Cetno/ Valongo/ Chinês
Avenida			Siqueira Campos	confluência da Praça Guilherme Aralhe com Rua Almirante Tamandaré	é interrompida pela Praça Palmares	Avenida Bartholomeu de Gusmão	Macuco/ Porto Macuco/ Vila Hyden/ Boqueirão/ Embaré
Avenida			Vicente de Carvalho	confluência da Avenida Conselheiro Nébias com Avenida Bartholomeu de Gusmão		confluência da Avenida Anna Costa com Avenida Presidente Wilson	Boqueirão/ Gonzaga

ANEXO III - Logradouros oficiais do município

TIPO	TÍTULO	PREPOS.	NOME	INÍCIO	INTERFERÊNCIA ATUAL	TÉRMINO	BAIRROS
Avenida	Doutor		Waldemar Leão	confluência da Rua Professor Celso da Cunha Alves com saída sul do Túnel Rubens Ferreira Martins		Avenida Francisco Manoel	Jabaquara/ Vila Mathias
Avenida			Washington Luis	Rua Braz Cubas (próximo ao nº 412)	é interrompida pela Avenida General Francisco Glycerio e Praça Almirante Antônio Alves Câmara Júnior	Avenida Vicente de Carvalho	Vila Mathias/ Encruzilhada/ Boqueirão/ Gonzaga
Avenida	Presidente		Wilson	confluência da Avenida Anna Costa com Avenida Vicente de Carvalho		Divisa de Santos / São Vicente	Gonzaga/ Pompéia/ José Menino
Avenida			Xavier da Silveira	distante 67m a oeste da Rua Tiro Onze sendo sua continuidade a Avenida Antonio Prado		Rua João Octavio, distante 77m a sudeste da Rua Aguiar de Andrade	Centro/ Paquetá
Caminho			(junto nº 241 da Av. Dr. Washington Luis)	Avenida Washington Luis (próximo ao nº 241)		Caminho sem saída. Distante 293m a leste da Avenida Washington Luis	Encruzilhada
Caminho			1 - Marapé	Caminho do Asilo		Rua sem saída. Distante 12m a noroeste do Caminho do Asilo	Marapé
Caminho			1 - ZEIS Nova Cintra II	Escadaria Professor Dr. Armando dos Santos Soares		Caminho 2 - ZEIS Nova Cintra II, distante 12m a norte da Escadaria 3 - ZEIS Nova Cintra II	Morro Nova Cintra
Caminho			2 - ZEIS Nova Cintra II	Caminho 1 - ZEIS Nova Cintra II, distante 12m a norte da Escadaria 3 - ZEIS Nova Cintra II		Caminho Sem saída. Distante 35m a sul da Escadaria 3 - ZEIS Nova Cintra II	Morro Nova Cintra
Caminho			3 - ZEIS Nova Cintra II	Rua 1 - ZEIS Nova Cintra II		Distante 23m a sudeste da Rua 1 - ZEIS Nova Cintra II	Morro Nova Cintra
Caminho	Dona		Adelaide	Rua Alfredo Albertini (próximo ao nº 172)		Avenida Doutor Moura Ribeiro	Marapé
Caminho	Dom		Antonio Barbosa Sansão	Rua Pedro Borges Gonçalves (próximo ao nº 2199)		distante 50m a sudoeste da Rua Pedro Borges Gonçalves	Morro José Menino
Caminho		do	Asilo	Rua Alfredo Albertini (próximo ao nº 190)		Avenida Doutor Moura Ribeiro	Marapé
Caminho		da	Capela	confluência da Rua Doutor Aniz Tranjan com Caminho São José		confluência do Caminho da Divisa com Rua Sem denominação - Castelo	Castelo
Caminho		da	Divisa	confluência do Caminho da Capela com Rua Sem denominação - Castelo		Distante 17m a sudoeste da Avenida Doutor Haroldo de Camargo / Divisa Santos-São vicente	Castelo
Caminho			F - Morro José Menino	confluência da Rua F - Morro José Menino com a Servidão de Passagem 03 - Morro José Menino		Servidão de Passagem 12	Morro José Menino
Caminho			Ferreira Laje	Rua Alberto Veiga (próximo ao nº 138)		Avenida Doutor Moura Ribeiro	Marapé
Caminho	Doutor		Geraldo Soares Novaes	confluência da Rua Doutor Gaspar Ricardo com Rua Santa Catarina		Rua Doutor José Azevedo Canto	Morro José Menino

ANEXO III - Logradouros oficiais do município

TIPO	TÍTULO	PREPOS.	NOME	INÍCIO	INTERFERÊNCIA ATUAL	TÉRMINO	BAIRROS
Caminho	São	Jorge		Avenida Nossa Senhora de Fátima (próximo ao nº 479)		confluência da Avenida Doutor Rosário Baptista Conte com Praça Maria Mercedes Féa	Caneleira
Caminho	São	José		confluência da Rua Doutor Aniz Tranjan com Caminho da Capela		confluência da Rua Doutor Antonio Ablas Filho com o Caminho São Sebastião	Rádio Clube
Caminho	Santa	Maria		Avenida Nossa Senhora de Fátima (próximo ao nº 125)		Rua Sem Saída. Distante 108m a sudoeste da Avenida Nossa Senhora de Fátima	Saboó
Caminho		do	Mirante	Rua Professora Maria Neusa Cunha		Largo Vereador Dr. Geraldo Ferrone	Saboó/ Morro Penha
Caminho	Monsenhor	Moreira		Praça Corrêa de Mello		Rua sem saída. Em frente ao Santuário Nossa Senhora do Monte Serrat	Morro Monte Serrat
Caminho	São	Sebastião		confluência da Rua Doutor Antonio Ablas Filho com Caminho São José		confluência da Rua Doutor Stefan Bryk com Travessa Vila Telma	Rádio Clube
Caminho			Sem denominação	Rua Maria Mercedes Féa (próximo ao nº 367)		Caminho Sem saída. Distante 150m a sudoeste da Rua Maria Mercedes Féa	Saboó
Caminho		da	União	Caminho da Capela		confluência do Caminho da Capela com Praça Manoel Joaquim Lopes	Castelo
Elevado			Aristides Bastos Machado	confluência da Avenida Getúlio Dornelles Vargas e Rua Mansueto Pierotti		Avenida São Francisco	Chinês/ Centro
Escadaria			2 - ZEIS Nova Cintra II	Escadaria Professor Doutor Armando dos Santos Soares		Rua 1 - ZEIS Nova Cintra II	Morro Nova Cintra
Escadaria			3 - ZEIS Nova Cintra II	confluência da Escadaria Professor Dr. Armando dos Santos Soares com Escadaria 4 - ZEIS Nova Cintra II		Rua 1 - Morro Nova Cintra	Morro Nova Cintra
Escadaria			4 - ZEIS Nova Cintra II	Escadaria 2 - ZEIS Nova Cintra II		confluência da Escadaria Professor Doutor Armando dos Santos Soares com Escadaria 3 - ZEIS Nova Cintra II	Morro Nova Cintra
Escadaria	Professor Doutor		Armando dos Santos Soares	Caminho 1 - ZEIS Nova Cintra II		Rua 2 - ZEIS Nova Cintra II	Morro Nova Cintra
Escadaria	Santo		Eduardo	confluência da Rua São Domingos e Santo Eduardo		Avenida Santo Antônio do Valongo	Morro São Bento
Estrada			João Baptista	Praça Ruy de Lugo Viña		Largo Vereador Doutor Geraldo Ferrone	Morro Penha/ Saboó
Jardim			Aristides Bastos Machado	trecho do jardim na orla da praia entre a Avenida Washington Luis e a Praça das Bandeiras			Gonzaga
Ladeira	Jornalista		Antônio Nunes	Avenida Martins Fontes (subida do morro Pacheco, em frente a Travessa Comendador João Cardoso)		Ladeira Sem saída. Distante 310m a sudoeste da Avenida Martins Fontes	Morro Pacheco
Largo			7 de Setembro	confluência da Rua Sete de Setembro com Rua Andrade Neves e Avenida Senador Feijó, segue em direção norte		Avenida Senador Feijó (próximo ao nº 223)	Centro

ANEXO III - Logradouros oficiais do município

TIPO	TÍTULO	PREPOS.	NOME	INÍCIO	INTERFERÊNCIA ATUAL	TÉRMINO	BAIRROS
Largo	Doutor		Ranulfo Prata	Rua Doutor Antonio Carlos (próximo ao nº 15)	circunda o largo sentido anti-horário	ponto inicial	Vila Belmiro
Largo		da	Saudade	Avenida Martins Fontes (em frente ao Cemitério da Filosofia - Saboó)			Saboó
Largo			Sem denominação - Macuco	confluência da Rua Baptista Pereira com Avenida Affonso Penna e Rua Doutor Nilo Costa			Macuco
Largo			Sem denominação - São Manoel	confluência da Rua Doutor João Carlos de Azevedo com Rua Coronel Feliciano Narciso Bicudo e Rua 1 - Conjunto Habitacional Santos O			São Manoel
Largo			Thereza Christina	Rua da Constituição, distante 58m a norte da Avenida João Pessoa		confluência da Rua General Câmara com Rua da Constituição	Centro
Largo			Vasco Carmano Gonçalves	confluência da Avenida São Cristóvão, Avenida Nossa Senhora do Monte Serrat e Rua Assunção de Nossa Senhora			Morro São Bento
Largo	Senador		Vergueiro	confluência da Rua Tuyuti com Rua Frei Gaspar e Praça Azevedo Júnior			Centro
Largo	Doutor		Waldemar Nicolau Canellas	Rua Frei Francisco Sampaio (próximo ao nº 283)	circunda o largo no sentido horário	Rua Frei Francisco Sampaio (próximo ao nº 287)	Aparecida
Largo	Doutor		Washington Di Giovanni	Avenida Rangel Pestana (próximo ao nº 444)	circunda a praça no sentido anti-horário, passando pela Rua Engenheiro José Garcia da Silveira e Avenida Guilherme Russo	ponto inicial	Jabaquara
Parque Municipal			Roberto Mário Santini	Avenida Presidente Wilson, lado praia (sobre a plataforma do emissário submarino)			José Menino
Ponte	Engenheiro		Saturnino de Brito	ponte sobre o canal 1, confluência da Avenida Senador Pinheiro Machado, Avenida Barão de Penedo e Avenida Marechal Floriano Peixoto			José Menino/ Pompéia
Ponte			Sem denominação - Morro José Menino	Rua Doutor José Azevedo Canto		Rua Doutor Carlos Alberto Curado	Morro José Menino
Praça			1º de maio	Avenida Professor Aristóteles Menezes	circunda a praça sentido horário passando pela Rua Adolfo Lutz, Rua Coronel Pedro Arbues	Avenida Coronel Joaquim Montenegro	Ponta da Praia
Praça			Afonso E. Taunay	confluência da Rua José Lobo Viana com Rua José Alves do Nascimento		Rua José Alberto de Luca	Rádio Clube
Praça			Agostinho Costa	confluência da Rua Euclides da Cunha com Avenida Marechal Deodoro			Gonzaga

ANEXO III - Logradouros oficiais do município

TIPO	TÍTULO	PREPOS.	NOME	INÍCIO	INTERFERÊNCIA ATUAL	TÉRMINO	BAIRROS
Praça			Albertino Moreira	confluência da Avenida Doutor Rosário Baptista Conte com Avenida Francisco Ferreira Canto		confluência da Rua Engenheiro Gercino Hugo Caparelli com Rua Alan Ciber Pinto	São Jorge
Praça			Allan Kardec	confluência da Avenida Doutor Eptácio Pessoa, Avenida dos Bancários e Rua Adolfo Lutz			Ponta da Praia
Praça	Desembargador		Aloysio Álvares Cruz	confluência da Avenida Washington Luis com Rua Barão de Paranapiacaba			Encruzilhada
Praça	Doutor		Altino Arantes	confluência da Rua Dom Jayme de Barros Câmara, Rua Jonas Pereira dos Anjos Filho e Rua Sérgio Paulo Freddi			Castelo
Praça			Américo de Souza	Rua Santa Cecília (próximo ao nº 222)			Morro São Bento
Praça			Amigos da Marinha	confluência da Avenida dos Bancários com Avenida Rei Alberto I			Ponta da Praia
Praça			Ana Maria Babette Bajer Fernandes	confluência da Avenida Francisco Glycério, Praça Almirante Antônio Alves Câmara Júnior e Avenida Washington Luis			Gonzaga/ Boqueirão
Praça		dos	Andradas	Avenida Visconde de São Leopoldo (próximo ao nº 64)	circunda a Praça em sentido anti-horário, passando pela Rua 15 de novembro, Rua Visconde de Embaré, Rua Amador Bueno	ponto inicial	Centro
Praça			André De Fazio	Rua Dona Ana Nery (próximo ao nº 45)		Avenida Senador Pinheiro Machado	Marapé
Praça	Professor		André Freire	confluência da Avenida Senador Pinheiro Machado, Rua Prudente de Moraes e Avenida Engenheiro Luiz La Scala Júnior			Vila Mathias
Praça			Antonieta Dias de Moraes	confluência da Rua Doutor Alderico Monteiro Soares com Rua Comendador Luiz Caiaffa		Travessa José Caetano	Bom Retiro
Praça	Almirante		Antônio Alves Câmara Júnior	confluência da Avenida General Francisco Glycério, Avenida Senador Feijó e Avenida Washington Luis			Boqueirão/ Encruzilhada
Praça	Santo		Antônio do Embaré	área em frente a Basílica Santo Antônio do Embaré entre a Rua Nascimento e Rua Padre Visconti e praça situada em frente a basílica na Avenida Bartholomeu de Gusmão			Embaré

ANEXO III - Logradouros oficiais do município

TIPO	TÍTULO	PREPOS.	NOME	INÍCIO	INTERFERÊNCIA ATUAL	TÉRMINO	BAIRROS
Praça	Doutor		Antônio Guilherme Gonçalves	Rua Doutor João Carlos de Azevedo (próximo ao nº 291)	circunda a praça no sentido horário, passando pela Rua Abel Simões de Carvalho e Rua Doutor Mário Graccho	Rua Doutor João Carlos de Azevedo (próximo ao nº 489)	São Manoel
Praça			Antonio Telles	Avenida Antonio Prado (na lateral da Alfândega da Receita Federal do Brasil)	circunda a praça passando pela Rua Braz Cubas e Rua Visconde do Rio Branco	confluência da Avenida Antonio Prado com Avenida Xavier da Silveira	Centro
Praça	Nossa Senhora		Aparecida	Avenida Affonso Penna (próximo ao nº 600)	circunda a praça sentido anti horário passando pela Rua Nabuco de Araújo e Rua Mont'Alverne	Avenida Affonso Penna (próximo ao nº 614)	Aparecida
Praça			Aprovada 1137	confluência da Avenida Hugo Maia, Rua João Theotônio Moreira Salles e Rua Doutor Leonel Ferreira de Souza			Rádio Clube
Praça			Aprovada 1168	confluência da Avenida Bernardino de Campos com Rua Joaquim Távora			Vila Mathias
Praça			Aprovada 807	confluência da Rua Miguel Kodja, Rua Jonas Pereira dos Anjos Filho e Rua Abib Elias			Castelo
Praça			Armando Erbisti	confluência da Rua Professor Francisco de Domênico com Rua Luiz Soares	circunda a praça no sentido horário, passando pela Rua Francisco Hildebrando de Moura	Avenida Hugo Maia	Rádio Clube
Praça	Engenheiro		Armando Martins Clemente	confluência da Avenida Siqueira Campos com Rua Doutor Acácio Nogueira			Boqueirão
Praça	Doutor		Augusto Cerqueira	Rua Dom Jayme de Barros Câmara (próximo ao nº 1053)	circunda a praça no sentido anti-horário, passando pela Rua Francisco Hildebrando de Moura, Praça Doutor Bruno Barbosa e Recanto José Inácio dos Santos	Rua Dom Jayme de Barros Câmara	Rádio Clube
Praça			Azevedo Junior	confluência da Rua Frei Gaspar com Largo Senador Vergueiro		Rua Riachuelo	Centro
Praça		das	Bandeiras	situada na orla da praia, defronte a Avenida Anna Costa e circunda a Fonte 9 de julho			Gonzaga
Praça			Belmiro Ribeiro	confluência da Avenida Senador Pinheiro Machado com Largo Fernando Pessoa, segue em direção oeste		Avenida Anna Costa	Vila Mathias

ANEXO III - Logradouros oficiais do município

TIPO	TÍTULO	PREPOS.	NOME	INÍCIO	INTERFERÊNCIA ATUAL	TÉRMINO	BAIRROS
Praça			Benedicto Calixto	confluência Rua Euclides da Cunha com Rua Ceará (iniciando próximo ao nº 68)		ponto inicial	Pompéia
Praça			Benedicto Júnior	Rua sem saída. Distante 13m ao norte do término da Rua Monsenhor Rizzo		Rua sem saída. Distante 13m ao sul do término da Rua Monsenhor Rizzo	Vila Belmiro
Praça		da	Bíblia	confluência da Avenida Senador Pinheiro Machado, Rua Marechal José Olintho de Carvalho e Rua Delfino Stockler de Lima			Vila Belmiro
Praça	Doutor		Bruno Barbosa	confluência da Praça Doutor Augusto Cerqueira com Recanto José Inácio dos Santos	circunda a praça no sentido anti-horário, passando pela Rua Padre Louis Joseph Leuret, Rua Michel Alca e Rua José Alberto de Luca	Rua Dom Jayme de Barros Câmara	Rádio Clube
Praça	Doutor		Caio Ribeiro de Moraes e Silva	entre os nºs 335 e 385 da Avenida Doutor Epitácio Pessoa e Rua Conselheiro Ribas			Aparecida
Praça			Cândido Portinari	confluência da Avenida Doutor Moura Ribeiro, Avenida Senador Pinheiro Machado e Rua João Caetano			Marapé
Praça	Nossa Senhora do		Carmo	Avenida General San Martin (próximo ao nº 167 - lado sudeste)	circunda a praça sentido anti-horário, passando pela Avenida Senador Cesar Lacerda de Vergueiro (lado leste) e Avenida General San Martin (lado norte)	Avenida General San Martin (próximo ao nº 172 - lado sudoeste)	Ponta da Praia
Praça			Chafic Mehanna Khamis	confluência da Avenida Martins Fontes e Rua Ernesto Fulgoso (próximo ao nº 33)			Saboó
Praça	Padre		Champagnat	confluência da Rua Xavier Pinheiro com Rua Luiz de Camões	circunda a praça no sentido anti-horário passando pela Rua Carvalho de Mendonça, Rua Luiz de Camões e Rua da Constituição	ponto inicial	Encruzilhada
Praça			Coimbra	confluência da Avenida Doutor Cláudio Luiz da Costa com Avenida Engenheiro Luiz La Scala Júnior			Vila Mathias

ANEXO III - Logradouros oficiais do município

TIPO	TÍTULO	PREPOS.	NOME	INÍCIO	INTERFERÊNCIA ATUAL	TÉRMINO	BAIRROS
Praça			Coração de Maria	Avenida Dino Bueno (próximo ao nº 15)	circunda a Praça no sentido anti-horário, passando pela Avenida dos Bancários, Rua Cidade de Cunha, Rua Cidade de Santos e Avenida Senador Cesar Lacerda de Vergueiro	ponto inicial	Ponta da Praia
Praça			Corrêa de Mello	confluência da Rua Itororó com Avenida São Francisco	circunda a praça no sentido anti-horário, passando pela Rua Bittencourt	ponto inicial	Centro
Praça			Dante Alighieri	confluência da Avenida Doutor Epitácio Pessoa, Rua André Vidal de Negreiros e Rua Cidade de Cunha			Ponta da Praia
Praça	Doutor		Décio Brandão Camargo	Rua Gabriel Rollo (próximo ao nº 40)	circunda a praça sentido horário, passando pela Rua Francisco Lourenço Gomes Júnior	ponto inicial	Areia Branca
Praça			Demolay	Avenida Bartholomeu de Gusmão (no jardim da praia, próximo ao lado oeste do canal 4)			Aparecida
Praça	Professor		Domingos Aulicino	Avenida Jovino de Mello, distante 20m a sudeste da Rua Tenente Américo Moretti	circunda a praça sentido horário, passando pela Rua Doutor Gastão Ayres	Avenida Jovino de Mello, distante 18m a noroeste da Rua Vera de Vicenzi Secco	Bom Retiro/ Santa Maria
Praça	Professor		Domingos Fuschini	confluência da Rua Oswaldo Cruz com Avenida Afonso Penna			Boqueirão
Praça	Doutor		Dutra Vaz	Avenida Bernardino de Campos, distante 78m ao norte da Rua Joaquim Távora		Avenida Senador Pinheiro Machado (próximo ao nº 143)	Vila Mathias
Praça			Egon Heinz Misfeld	confluência da Rua Doutor Aniz Tranjan com Caminho São José			Rádio Clube
Praça			Elos Clube	Rua Pacífico Caldeira Tolentino (próximo ao nº 92)	segue sentido sudeste	Rua Etelvina de Paula Freire	Piratininga
Praça			Encarnacion Alves Corpas	Rua Andrade Soares (próximo ao nº 422)	circunda a praça sentido anti-horário, passando pela Rua Caramuru do Caruara	ponto inicial	Caruara
Praça			Espanha	Rua Raphael dos Santos Tavares (próximo ao nº 162)	circunda a praça sentido horário passando pela Rua Professor Arnaldo Amado Ferreira e Rua Nicolás Fernandez Estevez	ponto inicial	Areia Branca
Praça			Esperanto	Rua Professor Malaquias de Oliveira Freitas (próximo ao nº 70)		Rua Professor Laurindo Chaves (próximo ao nº 326)	Castelo

ANEXO III - Logradouros oficiais do município

TIPO	TÍTULO	PREPOS.	NOME	INÍCIO	INTERFERÊNCIA ATUAL	TÉRMINO	BAIRROS
Praça			Estado de Israel	confluência da Avenida Francisco da Costa Pires com Rua Coronel Francisco Júlio Cesar Alfieri	circunda a Praça no sentido anti-horário, passando pela Rua José Domingues Duarte	confluência da Avenida Francisco da Costa Pires com Rua Luiz Di Renzo	São Jorge
Praça			Estrela do Oriente	confluência do lado norte do Túnel Rubens Ferreira Martins (sentido centro/praias) com Praça dos Andradas			Centro
Praça	Marechal		Eurico Gaspar Dutra	Avenida Afonso Schmidt (próximo ao nº 1142)	circunda a praça no sentido anti-horário, passando pela Praça Professor José Oliveira Lopes	confluência da Rua Doutor Aniz Tranjan com Rua Santa Rita de Cássia	Rádio Clube
Praça	Deputado		Euzébio Rocha	Rua Professor Francisco Meira (em frente ao nº 380)			São Manoel
Praça			Evelina Alca de Santana	lado noroeste da confluência da Rua Liberdade com Rua Dom Frei Vital			Embaré
Praça		dos	Ex-Combatentes	confluência da Rua Professor Francisco De Domênico, Rua Luiz Alves e Rua Doutor Antônio de Souza Reina Júnior			Rádio Clube
Praça		dos	Expedicionários	Avenida General Francisco Glycerio (próximo ao nº 189)	circunda a praça sentido anti-horário passando pela Avenida Anna Costa	Avenida General Francisco Glycerio (próximo ao nº 237)	Gonzaga
Praça	Santo		Expedito	Distante 85m a sudoeste da Avenida Brasil (próximo ao nº 862), no loteamento Vila Vitória			Vila Progresso
Praça			Fernandes Pacheco	Avenida Marechal Deodoro (próximo ao nº 65)	circunda a praça no sentido anti-horário, passando pela Rua Tolentino Filgueiras, Rua Doutor Manoel Victorino	ponto inicial	Gonzaga
Praça	Cabo		Fernando Costa Filho	lado oeste da Avenida Doutor Nilo Peçanha entre a Rua Joaquim Távora e Rua Doutor Vital Brasil			Marapé
Praça	Vereador		Fernando Oliva	a noroeste da Rua Cristiano Solano entre a Rua Pastor João Wesley e Rua Amadeo Barbiellini			Bom Retiro
Praça	Coronel		Fernando Prestes	Avenida Afonso Penna (próximo ao nº 303)	circunda a praça no sentido anti horário passando pela Rua Rodrigo Silva, Rua Santos Dumont, Rua Benjamin Constant e Rua Greenhalg	ponto inicial	Macuco/ Embaré
Praça			Florival Barletta	confluência da Rua Doutor Benedito Evangelista com Rua Eduardo Alves			São Jorge

ANEXO III - Logradouros oficiais do município

TIPO	TÍTULO	PREPOS.	NOME	INÍCIO	INTERFERÊNCIA ATUAL	TÉRMINO	BAIRROS
Praça			Francisco de Marchi	confluência da Avenida 927, Rua Professor Luís Gomes Cruz e Rua Professor Laurindo Chaves			Castelo
Praça			Francisco Martins dos Santos	Saída do Túnel Rubens Ferreira Martins sentido praia-centro		confluência do Elevado Prefeito Aristides Bastos Machado com Avenida São Francisco	Centro
Praça	Engenheiro		Francisco Prestes Maia	confluência da Rua Engenheiro Gercino Hugo Caparelli, Rua Domingos José Martins e Rua Fritz Gut			São Jorge
Praça			Franklin Delano Roosevelt	Rua Capitão João Salermo (próximo ao nº 37)		Rua República do Peru, distante 40m a noroeste da Rua Capitão João Salermo	Ponta da Praia
Praça	Almirante		Gago Coutinho	Avenida Rei Alberto I	segue em direção sudeste, até a Avenida Saldanha da Gama, retorna sentido noroeste, circunda a praça no sentido anti-horário, passando pela Avenida Governador Mário Covas Júnior, Rua Vereador Henrique Soler, Praça Sem denominação - Ponta da Praia	ponto inicial	Ponta da Praia/ Porto Ponta da Praia
Praça	Prefeito		Gomide Ribeiro	confluência da Avenida Siqueira Campos, Avenida Doutor Pedro Lessa e Rua Nabuco de Araújo			Embaré
Praça			Guadalajara	Rua Doutor Marildo Espindola Pires Domingues	circunda a praça no sentido anti-horário passando pela Avenida Santista	ponto inicial	Morro Nova Cintra
Praça			Guilherme Aralhe	Avenida Governador Mário Covas Júnior	segue em direção oeste, dos dois lados do canal 4, passando pela Rua Barão de Ramalho, Rua Doutor Clóvis Galvão de Moura Lacerda e Rua Capitão Alberto Mendes Júnior	Rua Almirante Tamandaré	Macuco/ Porto Macuco
Praça			Guilherme Délius	confluência da Rua Ary Barroso, Rua Dona Afonsina Proost de Souza e Rua Monsenhor João Martins Ladeira			Vila Haddad
Praça	Doutor		Hipólito do Rego	Avenida Siqueira Campos, distante 22m a norte da Avenida Doutor Epitácio Pessoa	circunda a praça no sentido anti-horário, passando pela Rua Castro Alves	Avenida Siqueira Campos	Embaré

ANEXO III - Logradouros oficiais do município

TIPO	TÍTULO	PREPOS.	NOME	INÍCIO	INTERFERÊNCIA ATUAL	TÉRMINO	BAIRROS
Praça	Dona		Ida Trilli Gomes dos Santos	confluência da Avenida Dino Bueno, Rua Estados Unidos da Venezuela e Rua República do Equador			Ponta da Praia
Praça	Dom		Idílio José Soares	Rua Amador Bueno		confluência da Rua Marrey Júnior com Rua Doutor Adhemar de Figueiredo Lira	Centro
Praça			Iguatemy Martins	Rua Henrique Dias	circunda o Mercado Municipal no sentido anti-horário, passando pela Rua Bittencourt, Rua 7 de Setembro, Avenida Campos Salles, acesso à Bacia do Mercado e Recanto Nagasaki	ponto inicial	Vila Nova
Praça		da	Independência	Avenida Anna Costa (próximo ao nº 532)	circunda a praça no sentido anti-horário, passando pela Avenida Marechal Deodoro, Avenida Marechal Floriano Peixoto, Rua Goytacazes e Rua Galeão Carvalhal	ponto inicial	Gonzaga
Praça	Visconde	de	Itaborahy	Avenida Almirante Cochrane (próximo ao nº 297)	circunda a praça sentido anti-horário passado pela Avenida Affonso Penna	ponto inicial	Macuco/ Embaré/ Aparecida/ Estuário
Praça	Doutor		Jerônimo La Terza	Rua Vereador Alvaro Guimarães (próximo ao nº 654)	circunda a praça sentido horário, passando pela Rua Governador Roberto Silveira	ponto inicial	Rádio Clube
Praça			João Barbalho	Rua Ceará (próximo ao nº 78)	circunda a praça sentido anti-horário, é interrompida pela Avenida Marechal Floriano Peixoto	ponto inicial	Pompéia
Praça			João de Moraes Chaves	confluência da Rua Marco Antônio Rodrigus Inácio com Rua Aprovada 1162			Piratininga
Praça			João Miguel Kodja	confluência da Rua Mário Carpenter com Rua Jorge Tibiriçá			Gonzaga
Praça			João Severiano	confluência da Avenida Francisco Ferreira Canto, Praça Júlio Dantas e Rua Gilberto Franco Silva			Caneleira

ANEXO III - Logradouros oficiais do município

TIPO	TÍTULO	PREPOS.	NOME	INÍCIO	INTERFERÊNCIA ATUAL	TÉRMINO	BAIRROS
Praça			Joaquim Murtinho	Rua Delphim Moreira (próximo ao nº 118)	circunda a praça sentido anti-horário, incluindo o trecho que interrompe a Rua Aureliano Coutinho até a Rua Delphim Moreira e abrange a via de pedestre interna das duas quadras envolvidas	Rua Delphim Moreira (próximo nº 120)	Embaré
Praça			John F. Kennedy	confluência da Avenida Senador Pinheiro Machado, Avenida Barão de Penedo e Avenida Floriano Peixoto			José Menino/ Pompéia
Praça	Patriarca		José Bonifácio	confluência da Rua Braz Cubas com Rua Amador Bueno (lado norte)	circunda a praça no sentido anti-horário, passando pela Avenida Senador Feijó, Avenida São Francisco, Rua Braz Cubas, Rua Marrey Júnior	ponto inicial	Centro/ Vila Nova
Praça			José Bonifácio - O Moço	confluência da Avenida Nossa Senhora de Fátima com Avenida Martins Fontes			Saboó/ Vila Haddad
Praça	Engenheiro		José Demar Peres	Rua José Vergara		confluência da Rua Homero Leonel Vieira com Rua Ricardo Peres	Areia Branca
Praça			José Derito	Avenida Brigadeiro Faria Lima	circunda a praça sentido anti-horário, passando pela Avenida Doutor Frederico de Figueiredo Neiva e Rua Doutor Antonio Ablas Filho	Avenida Brigadeiro Faria Lima (próximo ao nº 710)	Rádio Clube
Praça			José Domingues Martins	Avenida Coronel Joaquim Montenegro (próximo ao nº 445)	circunda a praça em sentido anti-horário, passando pela Avenida Affonso Penna	ponto inicial	Estuário/ Aparecida/ Ponta da Praia
Praça			José Lamacchia	confluência da Avenida Jovino de Mello com Rua Engenheiro Paulo Filgueiras Júnior		Rua Joaquim Teixeira de Carvalho	Bom Retiro
Praça	Professor		José Oliveira Lopes	Rua Dom Jayme de Barros Câmara	circunda a praça no sentido anti-horário, passando pela Rua Professor Celestino Bourroul, Rua Vereador Alvaro Guimarães, Rua Sem denominação - Rádio Clube, Rua Ismael Coelho de Souza e Rua Hermann Quintas	ponto inicial	Rádio Clube

ANEXO III - Logradouros oficiais do município

TIPO	TÍTULO	PREPOS.	NOME	INÍCIO	INTERFERÊNCIA ATUAL	TÉRMINO	BAIRROS
Praça	Engenheiro	José Rebouças		Avenida Professor Aristóteles Menezes (lado sudoeste)	circunda a praça em sentido anti-horário, passando pela R. Jurubatuba, é interrompida pela R. André Vidal de Negreiros, passando pela Av. Dino Bueno, Av. Gal. San Martin e Av. Gov. Fernando Costa, é interrompida pela R. Vereador Henrique Soler e passando pela R. Ana Pimentel	ponto inicial	Ponta da Praia
Praça		Júlio Dantas		Avenida Nossa Senhora de Fátima (próximo ao nº 780)	circunda a praça no sentido horário passando pela Avenida Jovino de Mello, Avenida Nossa Senhora de Fátima, Avenida Francisco Ferreira Canto é interrompida pelo lado oeste da Avenida Eleonor Roosevelt	ponto inicial	Caneleira/ Santa Maria/ São Jorge
Praça		Júlio Fernando Toledo Teixeira		A nordeste do Caminho São José entre a Rua Leda Tenório e Rua Júlio Paixão Filho			Rádio Clube
Praça		Lions Clube		Rua Visconde de Embaré (próximo ao nº 230)	circunda a Praça, sentido horário passando pela Avenida Martins Fontes, Avenida Getúlio Dornelles Vargas, Travessa Comendador João Cardoso e Rua Alexandre Gusmão	confluência da Rua Senador Christiano Ottoni com Avenida Visconde de São Leopoldo	Chinês/ Valongo/ Morro Pacheco
Praça	Vereador	Luiz La Scala		confluência da Avenida Coronel Joaquim Montenegro, Avenida Bartholomeu de Gusmão, Rua Carlos de Campos e Avenida Doutor Samuel Augusto Leão de Moura			Ponta da Praia
Praça		Manoel de Almeida		Avenida Getúlio Dornelles Vargas (próximo ao nº 559)	circunda a praça no sentido anti-horário, passando pela Rua Visconde de Embaré	Avenida Getúlio Dornelles Vargas	Chinês
Praça		Manoel Joaquim Lopes		confluência do Caminhos da Capela com Caminho da União			Castelo
Praça		Manuel da Nóbrega		Rua Nascimento		Rua Padre Visconti	Embaré

ANEXO III - Logradouros oficiais do município

TIPO	TÍTULO	PREPOS.	NOME	INÍCIO	INTERFERÊNCIA ATUAL	TÉRMINO	BAIRROS
Praça		Maria Coelho Lopes		Rua Tenente Américo Moretti (em frente ao nº 322)	circunda a praça no sentido horário passando pela Avenida Roberto de Molina Cintra, Rua Francisco Sá, Rua Pascoal Lembo, Rua Vera de Vicenzi Secco e Avenida Alberto de Carvalho	Rua Tenente Américo Moretti (em frente nº 440)	Bom Retiro/ Santa Maria
Praça		Maria Mercedes Féa		confluência da Avenida Doutor Rosário Baptista Conte, Caminho São Jorge e Alameda Prefeito José Gomes			Caneleira
Praça		Martinho Lutero		confluência da Avenida General Francisco Glycerio, Avenida Doutor Bernardino de Campos e Avenida Marechal Deodoro			Gonzaga/ Pompéia
Praça		Matsutaro Uehara		confluência da Rua Vahia de Abreu com Rua Alexandre Herculano			Boqueirão
Praça	Visconde de	Mauá		confluência da Rua Dom Pedro II com Rua Cidade de Toledo	circunda a praça no sentido anti-horário, passando pela Rua Riachuelo	confluência da Rua Dom Pedro II com Rua General Câmara	Centro
Praça	Doutor	Maurício Fang		confluência da Avenida Pedro Lessa, Avenida Coronel Joaquim Montenegro e Avenida Professor Aristóteles de Menezes			Ponta da Praia
Praça	Tenente	Mauro Batista de Miranda		confluência da Rua Bittencourt com Rua Andrade Neves	segue sentido sudeste	Avenida Senador Feijó	Centro
Praça		Melvin Jones		confluência da Rua Bahia com Avenida Marechal Deodoro			Gonzaga
Praça		Miguel Couto		Rua Prefeito Antenor Bué (em frente ao nº 262)	circunda a praça no sentido horário, é interrompida pela Rua Alexandre Fleming	Rua Prefeito Antenor Bué (em frente ao nº 422)	Aparecida
Praça		Narciso de Andrade		confluência da Avenida Senador Pinheiro Machado, Avenida Anna Costa e Avenida Rangel Pestana	circunda a praça no sentido anti-horário, passando pela Rua Julio Conceição e Rua Treze de maio	Praça sem saída. Distante 117,00 m a oeste da confluência da Rua Julio Conceição com Rua Treze de maio	Vila Mathias
Praça		Nenê Ferreira Martins		confluência da Rua Alexandre Herculano com Avenida General Francisco Glycerio			Gonzaga

ANEXO III - Logradouros oficiais do município

TIPO	TÍTULO	PREPOS.	NOME	INÍCIO	INTERFERÊNCIA ATUAL	TÉRMINO	BAIRROS
Praça	Professor		Nicanor Ortiz	confluência da Rua Tomoichi Kobuchi com Rua Casimiro Giangiulio	circunda a praça sentido horário passando pela Rua Francisco Lourenço Gomes, Rua General Humberto de Souza Melo e Rua Raphael dos Santos Tavares	ponto inicial	Areia Branca
Praça			Nicolau Geraigire	confluência da Rua Ada Campanini da Silva com Rua Professor Lucas Rodrigues Junot	circunda a praça, sentido anti-horário, passando pela Rua Manoel Marques Canoilas, Rua Professor Francisco Meira, Rua Antenor Caldeira Tolentino e Rua 1 - São Manoel	ponto inicial	São Manoel
Praça			Olavo Pereira Martins	Avenida Siqueira Campos (próximo ao nº 642)		Avenida Doutor Epitácio Pessoa (próximo ao nº 119)	Boqueirão
Praça			Olimpio Lima	Rua Dom Pedro I (próximo ao nº 100)	circunda a praça sentido anti-horário passando pela Rua Conselheiro Zacharias e Rua Francisco Octaviano	ponto inicial	Vila Belmiro
Praça	Professor		Oswaldo Gonçalves Martins	confluência da Rua Francisco de Paula Ribeiro, Rua Senador Lacerda Franco e Rua Padre Gastão de Moraes			Estuário
Praça			Otávio Ribeiro de Araújo	Avenida Eleanor Roosevelt (próximo ao nº 732)	circunda a praça no sentido anti-horário passando pela divisa Santos/São Vicente	Avenida Francisco da Costa Pires	São Jorge
Praça	Visconde	de	Ouro Preto	Rua Doutor Bernardo Browne (próximo ao nº 9)	circunda a praça sentido anti horário passando pela Rua Voluntários da Pátria, é interrompida pela Avenida Affonso Penna	ponto inicial	Estuário
Praça		do	Outeiro de Santa Catarina	confluência da Rua da Constituição com Rua Visconde do Rio Branco			Centro
Praça			Palmares	Rua 28 de setembro (próximo ao nº 314)	circunda a praça sentido anti horário passando pela Avenida Affonso Penna e Avenida Siqueira Campos	ponto inicial	Macuco/ Boqueirão/ Embaré
Praça	Santa		Paulina	confluência da Rua Flaminio Levy com Rua Vivaldo de Almeida Nery			Saboó

ANEXO III - Logradouros oficiais do município

TIPO	TÍTULO	PREPOS.	NOME	INÍCIO	INTERFERÊNCIA ATUAL	TÉRMINO	BAIRROS
Praça			Paulo Fernandes Gasgon	Avenida Senador Pinheiro Machado (próximo ao nº 491)	circunda a praça sentido anti-horário passando pela Rua Professor Reinaldo Porchat e Rua Antonio Bento de Amorim	Avenida Senador Pinheiro Machado (próximo ao nº 475)	Vila Belmiro
Praça			Paz Universal	confluência da Rua Jorge Shammass, Rua Doutor João Paulino e Rua Doutor Marcos Vendramini	segue sentido oeste, é interrompida pela Rua Waldemar Noschese	confluência da Rua Doutor Flor Horácio Cyrillo, Rua Doutor Fausto Felício Brusarosco e Rua Arquiteto Romeu Esteves Martins Filho	Castelo
Praça	Major		Quintino de Lacerda	confluência da Avenida Francisco Manoel com Avenida Engenheiro Luiz La Scala Júnior			Vila Mathias
Praça		da	República	Praça Antonio Telles (junto a Alfândega da Receita Federal do Brasil)	circunda a praça sentido anti-horário, passando pela Rua Alberto Leal, Praça Barão do Rio Branco, Rua Martim Affonso, Avenida Senador Feijó	Rua Braz Cubas	Centro
Praça	Barão	do	Rio Branco	confluência Rua Tuyuti com Avenida Antonio Prado	circunda a praça sentido anti-horário	Avenida Antonio Prado	Centro
Praça			Rotary	Rua Carlos Affonseca (próximo ao nº 14)	segue sentido anti-horário, passando pela Rua Fernão Dias e Rua Mário Carpenter	ponto inicial	Gonzaga
Praça			Rubens Ferreira Martins	Rua Doutor Celso da Silva Pontes (em frente ao nº 17)	segue sentido sul passando pela Rua Ary Vieira Barbosa, Rua João Luzo até a Rua José Gomes dos Santos Neto (em frente ao nº 15 e 16)	retorna sentido norte passando pela Rua João Luzo, Rua Ary Vieira Barbosa até a Rua Doutor Celso da Silva Pontes (em frente ao nº 19)	Macuco
Praça			Rui Ribeiro Couto	confluência da Rua Doutor Cochrane com Rua Vereador Freitas Guimarães e Rua Silva Jardim com Rua Uruguai	é interrompida pela Avenida Campos Salles		Vila Nova
Praça			Ruth Alexandre Mahfuz	Avenida Nossa Senhora de Fátima (em frente ao Cemitério da Areia Branca)			Areia Branca
Praça			Ruy Barbosa	confluência Rua Frei Gaspar com Rua General Câmara	circunda a praça no sentido anti-horário, passando pela Rua do Comércio, Avenida Visconde de São Leopoldo e Avenida João Pessoa	ponto inicial	Centro

ANEXO III - Logradouros oficiais do município

TIPO	TÍTULO	PREPOS.	NOME	INÍCIO	INTERFERÊNCIA ATUAL	TÉRMINO	BAIRROS
Praça		Ruy de Lugo Viña		Avenida Martins Fontes (próximo ao nº 811)	circunda a Praça no sentido horário, passando pelas Servidões de passagem Abib Moysés Ayubi e Átilla Cazal, Estrada João Baptista e Rua Francisco Pedro dos Reis	confluência da Avenida Martins Fontes com Largo da Saudade	Saboó
Praça		Sem denominação - Camelódromo		confluência da Rua Dom Jayme de Barros Câmara, Rua Doutor Nilo Rodrigues Paz e Rua José Alberto de Luca			Rádio Clube
Praça		Sem denominação - Canal 7		confluência da Avenida Rei Alberto I, Avenida General San Martin e Avenida Antônio Guenaga			Ponta da Praia
Praça		Sem denominação - Ponta da Praia		Praça Almirante Gago Coutinho	circunda a praça sentido anti-horário, passando pela Rua Almirante Moraes Rego	Avenida Rei Alberto I	Ponta da Praia
Praça	Conselheiro	Sinimbú		confluência da Avenida Affonso Penna com Rua Cypriano Barata e Avenida Governador Mário Covas Júnior			Estuário
Praça	Almirante	Tamandaré		confluência da Avenida Conselheiro Nébias com Rua Luiz de Camões			Encruzilhada
Praça	Doutor	Tennyson de Oliveira Ribeiro		confluência da Avenida 927 com Rua Miguel Kodja	circunda a praça no sentido horário passando pela Rua Ernesto Gomes Correia	Avenida 927	Areia Branca
Praça		Washington		Rua Doutor Guilherme Álvaro	circunda a praça no sentido anti-horário passando pela Rua Décio Stuart, é interrompida pela Rua Santa Catarina e Rua Rio Grande do Sul, passando pela Rua Newton Prado seguindo até a Avenida General Francisco Glycerio	ponto inicial	José Menino
Praça		Winston Churchill		Avenida Doutor Pedro Lessa (próximo ao nº 539)		Avenida Professor Aristóteles Menezes	Ponta da Praia
Recanto	Tenente	Álvaro Joaquim (Veterano da F.E.B. 2º Tenente)		confluência da Rua Euzébio de Queiroz com Rua Rodrigo Silva			Macuco
Recanto		Ângelo Bartolotto		confluência da Rua Marcello Ribeiro de Mendonça com Rua Maestro Heitor Villa-Lobos			Ponta da Praia

ANEXO III - Logradouros oficiais do município

TIPO	TÍTULO	PREPOS.	NOME	INÍCIO	INTERFERÊNCIA ATUAL	TÉRMINO	BAIRROS
Recanto		Aprovado 1135		Rua Francisco Pedro dos Reis (próximo ao nº 11)			Saboó
Recanto		Cláudio José Ribeiro		confluência da Avenida Senador Pinheiro Machado com Avenida Engenheiro Luiz La Scala Júnior			Vila Mathias
Recanto		Nagasaki		confluência da Praça Iguatemy Martins com a Lateral norte da Bacia do Mercado			Vila Nova
Recanto		Nize Gemma de Lyra Rebello de Souza		confluência da Rua Doutor Amílcar Mendes Gonçalves com Rua Oswaldo Cruz			Boqueirão
Recanto		Noé de Carvalho		Avenida Doutor Waldemar Leão (próximo ao nº 115)			Morro Monte Serrat
Recanto		Paul Harris		confluência da Avenida Siqueira Campos, Rua Conselheiro Lafayette e Rua São José			Embaré
Recanto		Seiki Miyashiro		confluência da Avenida Senador Pinheiro Machado com Rua Joaquim Távora			Jabaquara/ Marapé/ Vila Belmiro/ Vila Mathias
Recanto		Sem denominação		confluência da Rua Dom Jayme de Barros Câmara, Rua Sérgio Paulo Freddi e Rua Ministro Agamenon Magalhães			Castelo
Recanto		Sem denominação		confluência da Rua Dom Jayme de Barros Câmara com Rua Ministro Agamenon Magalhães			Castelo
Recanto		Sem denominação		confluência da Rua Dom Jayme de Barros Câmara com Rua Cordovil Fernandes Lopes			Castelo
Recanto		Sem denominação		confluência da Avenida Washington Luis (lado oeste) com Avenida General Francisco Glycerio			Encruzilhada
Recanto	da	Torcida Santista		confluência da Avenida Almirante Cochrane com Avenida Doutor Epitácio Pessoa (próximo ao nº 335)			Aparecida
Rua		1 - Castelo		Rua Arq. Romeu Esteves Martins Filho		Rua Doutor Fausto Felício Brusarosco	Castelo
Rua		1 - Conjunto Habitacional Santos O		confluência da Rua Doutor João Carlos de Azevedo, Rua Coronel Feliciano Narciso Bicudo e Largo Sem denominação - São Manoel		confluência da Rua Frei Jesuino do Monte Carmelo com Rua 2 - Conjunto Habitacional Santos O	São Manoel
Rua		1 - São Manoel		Praça Nicolau Geraigire		Rua Vereador Dr. Antônio Moreira Coelho	São Manoel
Rua		1 - Vila Pelé		Rua Principal - Vila Pelé		Avenida Brigadeiro Faria Lima	Rádio Clube

ANEXO III - Logradouros oficiais do município

TIPO	TÍTULO	PREPOS.	NOME	INÍCIO	INTERFERÊNCIA ATUAL	TÉRMINO	BAIRROS
Rua		1 - ZEIS Nova Cintra II		confluência da Escadaria 2 - ZEIS Nova Cintra II com Caminho 3 - ZEIS Nova Cintra II		Rua 1 - Morro Nova Cintra	Morro Nova Cintra
Rua		10 - Pantanal II		Rua 8 - Pantanal II		confluência da Avenida João Belchior Marques Goulart com término da Rua 8 - Pantanal II	Morro Santa Maria
Rua		15 de Novembro		Praça dos Andradas		confluência da Rua Augusto Severo com Praça Barão do Rio Branco	Centro
Rua		17 - Morro Nova Cintra		Rua Amália Rodrigues		Avenida Santista	Morro Nova Cintra
Rua		1º de Maio		Avenida Doutor Eptácio Pessoa (próximo ao nº 533)		Rua Bolívia	Aparecida
Rua		2 - Conjunto Habitacional Santos O		confluência da Rua Frei Jesuino do Monte Carmelo com Rua 1 - Conjunto Habitacional Santos O		Rua Professor Francisco Meira	São Manoel
Rua		2 - São Manoel		confluência da Rua Antenor Caldeira Tolentino com Praça Nicolau Geraigire		Rua sem saída. Distante 30m a sudeste da Rua Antenor Caldeira Tolentino	São Manoel
Rua		2 - Vila Pelé		Rua Professor Nelson Espíndola Lobato		Rua Sem saída. Distante 170m a nordeste da Rua Professor Nelson Espíndola Lobato	Rádio Clube
Rua		2 - ZEIS Nova Cintra II		Escadaria 2 - ZEIS Nova Cintra II		Rua 1 - Morro Nova Cintra	Morro Nova Cintra
Rua		28 de setembro		Rua Xavier Pinheiro		confluência da Praça Palmares com Avenida Siqueira Campos	Macuco
Rua		3 - Pantanal II		confluência da Avenida João Belchior Marques Goulart, Rua Nelson Antunes Mattos e Rua 4 - Pantanal II		Rua Sem saída. Distante 85m a nordeste da Avenida João Belchior Marques Goulart	Morro Santa Maria
Rua		3 - Vila Pelé		Rua Professor Nelson Espíndola Lobato		Avenida Hugo Maia	Rádio Clube
Rua		4 - Pantanal II		confluência da Avenida João Belchior Marques Goulart, Rua Nelson Antunes Mattos e Rua 3 - Pantanal II		Rua Sem saída. Distante 150m a noroeste da Avenida João Belchior Marques Goulart	Morro Santa Maria
Rua		7 - Pantanal II		Avenida João Belchior Marques Goulart		Rua Severiano Lidio Tovar Villaron	Morro Santa Maria
Rua		7 de Setembro		confluência da Avenida Senador Feijó com Rua Andrade Neves e Largo 7 de Setembro		confluência da Rua Doutor Cochrane com Praça Iguatemy Martins	Vila Nova
Rua		8 - Pantanal II		confluência da Avenida João Belchior Marques Goulart com Rua 10 - Pantanal II		confluência da Avenida João Belchior Marques Goulart com Rua 9 - Pantanal II	Morro Santa Maria
Rua		9 - Pantanal II		Rua 8 - Pantanal II		confluência da Avenida João Belchior Marques Goulart com início da Rua 8 - Pantanal II	Morro Santa Maria
Rua		9 de julho		Rua José Gonçalves da Mota Júnior (próximo ao nº 130)		Rua São Judas Tadeu	Vila Belmiro/ Marapé

ANEXO III - Logradouros oficiais do município

TIPO	TÍTULO	PREPOS.	NOME	INÍCIO	INTERFERÊNCIA ATUAL	TÉRMINO	BAIRROS
Rua		Abel Simões de Carvalho		Praça Doutor Antônio Guilherme Gonçalves		distante 21m a sul da Rua Antenor Caldeira Tolentino	São Manoel
Rua		Abib Elias		confluência da Rua Miguel Kodja com Praça Aprovada 807		Rua Sérgio Paulo Freddi	Castelo
Rua		Abílio dos Santos		Rua João Moreira Salles		Rua Almirante Vivaldo Cheola, distante 286m a noroeste da Rua João Paulo Deales Bernardo	Chico de Paula
Rua		Abrão Maluhy		Rua Pedro Américo (próximo ao nº 6)		Rua sem saída. Distante 62m ao norte da Rua Pedro Américo	Encruzilhada
Rua	Doutor	Acácio Nogueira		Avenida Siqueira Campos (próximo ao nº 586)		Avenida Doutor Eptácio Pessoa	Boqueirão
Rua		Ada Campanini da Silva		Rua Doutor João Carlos de Azevedo		confluência da Rua Professor Lucas Rodrigues Junot com Praça Nicolau Geraigire	São Manoel
Rua	Doutor	Adhemar de Figueiredo Lira		confluência da Rua Marrey Júnior com Praça Dom Idílio José Soares		Avenida São Francisco	Centro
Rua		Adilson Bulo		Avenida Doutor Antônio Manoel de Carvalho (próximo ao nº 780)		Rua Professor João Carlos de Alencastro Guimarães (próximo ao nº 23)	Morro Nova Cintra
Rua		Adolfo Lutz		Avenida Doutor Eptácio Pessoa (próximo ao nº 665)		Praça 1º de maio	Ponta da Praia
Rua	Capitão	Adolfo Millon		Avenida Rangel Pestana (próximo ao nº 179)		Avenida Francisco Manoel	Vila Mathias
Rua	Doutor	Adolpho Assis		confluência da Rua Paraná com Rua Doutor Cesario Bastos		Avenida Bernardino de Campos	Vila Belmiro
Rua		Adriano de Campos Tourinho		Rua Doutor Pedro Paulo De Giovanni (próximo ao nº 123)		Rua Professor Francisco De Domênico	Santa Maria
Rua	Comendador	Adriano Dias dos Santos		Rua Comandante Bulcão Vianna (próximo ao nº 318)		Travessa Francisco López Rúbio	Bom Retiro
Rua		Affonso Verediano		Avenida Doutor Eptácio Pessoa (próximo ao nº 219)		Rua Oswaldo Cochrane	Embaré
Rua	Dona	Afonsina Proost de Souza		Avenida Nossa Senhora de Fátima (próximo ao nº 76)		confluência da Rua Ary Barroso com Praça Guilherme Délius	Vila Haddad
Rua		Afonso Celso de Paula Lima		Avenida Bartholomeu de Gusmão (próximo ao nº 180)		Avenida Doutor Eptácio Pessoa	Ponta da Praia
Rua	Ministro	Agamenon Magalhães		Avenida 927 (em frente ao nº 241)		Rua Dom Jayme de Barros Câmara	Castelo
Rua	Professor	Agenor de Andrade		Avenida Nossa Senhora de Fátima (próximo ao nº 547)		Rua Marcello Martin Vicente	Caneleira
Rua		Agripino Corrêa da Silveira		Rua Maurício Moura		Avenida Eleonor Roosevelt	São Jorge
Rua		Aguiar de Andrade		Avenida Xavier da Silveira (próximo ao nº 145)		Rua Amador Bueno	Paquetá

ANEXO III - Logradouros oficiais do município

TIPO	TÍTULO	PREPOS.	NOME	INÍCIO	INTERFERÊNCIA ATUAL	TÉRMINO	BAIRROS
Rua	Marechal		Aguinaldo Caiado de Castro	Rua Doutor José Fernando Fernandes de Almeida (em frente ao nº 79)		Rua Doutor José do Amaral Menezes	Castelo
Rua			Alagoas	Praça Fernandes Pacheco		Avenida Marechal Floriano Peixoto	Gonzaga
Rua	Doutor		Alamir Barros França	Rua Pastor João Wesley (próximo ao nº 341)		Rua Amadeo Barbiellini	Bom Retiro
Rua	Doutor		Alamir Martins	Avenida Washington Luis (próximo ao nº 556)		Rua Carlos Affonseca	Gonzaga
Rua			Alan Ciber Pinto	confluência da Rua Engenheiro Gercino Hugo Caparelli e Praça Albertino Moreira		Rua Sem saída. Distante 175m a sudeste da Rua Engenheiro Gercino Hugo Caparelli	São Jorge
Rua	Doutor		Albert Schweitzer	Rua Augusto Scaraboto		Rua Aurélio Batista Félix	Alemoa
Rua	Pastor		Alberto Augusto	Rua Pastor João Wesley (próximo ao nº 107)		Rua Professor Francisco de Domênico	Bom Retiro
Rua			Alberto Baccarat	Avenida Conselheiro Nébias (próximo ao nº 640)		Rua Vahia de Abreu	Boqueirão
Rua	Doutor		Alberto Eduardo Levy	Rua Doutor Joaquim Coutinho Marques		Rua Sem saída. Distante 22m a nordeste da Rua Jornalista Evêncio Martins da Quinta Filho - Zêgo	Caneleira
Rua			Alberto Gê Tibiriçá Passos	confluência da Rua Professor Francisco de Domênico com Rua Augusto Gomes Pereira		Rua General Humberto de Souza Melo	Areia Branca
Rua			Alberto Leal	Avenida Antonio Prado		Praça da República	Centro
Rua	Capitão		Alberto Mendes Júnior	Praça Guilherme Aralhe (próximo ao nº 59)		Rua Sem saída. Distante 35m ao sul da Rua João Luzo	Macuco
Rua			Alberto Veiga	Avenida Doutor Nilo Peçanha		confluência do Caminho do Asilo com Rua Heitor Penteadado	Marapé
Rua			Albino dos Santos	Avenida João Belchior Marques		confluência da Rua Manoel Garcia Villarinho com Rua José Felix da Silva	Morro Nova Cintra/ Morro Santa Maria
Rua	Professor		Alcides Luiz Alves	Rua Frei Francisco Sampaio		confluência da Rua Luiz Marques Gaspar com Rua Almirante Ernesto de Mello Júnior	Aparecida
Rua	Sargento		Alcides Perazolla	Rua Vicente Cascione		Rua Professor Francisco de Domênico	Areia Branca
Rua	Doutor		Alderico Monteiro Soares	Rua Pastor Francisco Gonzaga da Silva (próximo ao nº 56)		Rua Joaquim Teixeira de Carvalho	Bom Retiro
Rua	Doutor		Alexandre Alves Peixoto Filho	Avenida Afonso Schmidt, distante 49m a noroeste da Rua Armando de Almeida Alcântara		Rua Armando de Almeida Alcântara, distante 223m da Avenida Afonso Schmidt	Castelo
Rua			Alexandre Fleming	Rua Vergueiro Steidel (próximo ao nº 301)		Rua Frei Francisco Sampaio	Aparecida
Rua			Alexandre Gusmão	Rua Marquês do Herval (próximo ao nº 157)		Praça Lions Clube	Valongo

ANEXO III - Logradouros oficiais do município

TIPO	TÍTULO	PREPOS.	NOME	INÍCIO	INTERFERÊNCIA ATUAL	TÉRMINO	BAIRROS
Rua			Alexandre Herculano	Avenida Conselheiro Nébias (próximo ao nº 584)		Avenida General Francisco Glycerio	Boqueirão/ Gonzaga
Rua			Alexandre Martins	Avenida Bartholomeu de Gusmão (próximo ao nº 90)		Avenida Governador Mário Covas Júnior	Aparecida/ Estuário/ Macuco
Rua			Alexandre Negrini	confluência da Rua Professor Francisco De Domênico, Rua Professor Celestino Bourroul e Rua Padre Leopoldo Brentano		Rua Doutor Antônio de Souza Reina Júnior	Rádio Clube
Rua			Alexandre Rodrigues	Avenida Visconde de São Leopoldo		Rua Visconde de Embaré	Centro
Rua	Comendador		Alfaia Rodrigues	Rua São José		Avenida Governador Mário Covas Júnior	Embaré/ Aparecida/ Ponta da Praia
Rua			Alfredo Albertini	confluência da Avenida Doutor Nilo Peçanha com Rua Antonio Bento de Amorim		Rua Doutor Gaspar Ricardo	Marapé
Rua	Engenheiro		Alfredo Capelache	Rua Professor Pirajá da Silva (próximo ao nº 225)		Rua 1º de Maio	Aparecida
Rua	Doutor		Alfredo Porchat	Rua Voluntários Santistas (próximo ao nº 11)		Rua Azevedo Sodré	Boqueirão
Rua			Alfredo Shamass	Rua Saturnino de Brito (próximo ao nº 358)		Rua Hercules Florence	Marapé
Rua			Alfredo Ximenes	Avenida Senador Pinheiro Machado (próximo ao nº 944)		Rua Doutor Guilherme Álvaro	José Menino
Rua			Aliança	Avenida Marechal Floriano Peixoto (próximo ao nº 143)	na altura do nº 20, a via bifurca	Avenida Presidente Wilson	Gonzaga
Rua			Almeida Moraes	Avenida Conselheiro Nébias (próximo ao nº 350)	é interrompida na Rua Paraná, sentido oeste, por 50m	Rua São Paulo	Vila Mathias
Rua	Doutor		Aloysio Ribeiro de Mendonça	Rua Professor Arnaldo Amado Ferreira		Rua Miguel Guerra	Areia Branca
Rua			Alvares Cabral	Rua Carvalho de Mendonça (próximo ao nº 494)		Avenida Senador Pinheiro Machado	Vila Belmiro
Rua			Alvares de Azevedo	Rua Lobo Vianna		Rua Bento de Abreu	Boqueirão
Rua			Álvaro Alvim	Avenida Doutor Eptácio Pessoa (próximo ao nº 179)		Avenida Doutor Pedro Lessa	Embaré
Rua			Alvaro de Carvalho	Rua Doutor Euclides de Campos (Divisa Municipal Santos / São Vicente)		Rua sem saída. Distante 52m ao noroeste da Rua Doutor Euclides de Campos	José Menino
Rua	Doutor		Álvaro Guião	Avenida Anna Costa (próximo ao nº 254)		Rua sem saída. Distante 63m a sudoeste da Rua Pará	Campo Grande
Rua	Vereador		Álvaro Guimarães	confluência da Praça Professor José Oliveira Lopes com Rua Padua Salles	é interrompida pela Praça Doutor Jerônimo La Terza	Caminho São Sebastião	Rádio Clube
Rua			Alvaro Parente	Rua Dona Afonsina Proost de Souza		Rua Ana Santos	Vila Haddad

ANEXO III - Logradouros oficiais do município

TIPO	TÍTULO	PREPOS.	NOME	INÍCIO	INTERFERÊNCIA ATUAL	TÉRMINO	BAIRROS
Rua			Álvaro Peres	Rua Godofredo Fraga (próximo ao nº 95)		Rua Doutor Gaspar Ricardo	Marapé
Rua			Alvaro Pinto da Silva Novaes Filho	Avenida Nossa Senhora de Fátima (próximo ao nº 609)		Rua Sebastião Brasil de Castro Rios	Caneleira
Rua			Álvaro Pinto da Silva Novais	Rua Padre Anchieta (próximo ao nº 250)		Rua 28 de Setembro	Macuco
Rua			Alvorada	Rua Vahia de Abreu (próximo ao nº 62)		Rua sem saída. Distante 100m a oeste da Rua Vahia de Abreu	Boqueirão
Rua			Amadeo Barbiellini	Avenida Roberto de Molina Cintra		Rua Cristiano Solano	Bom Retiro
Rua			Amador Bueno	Praça dos Andradas (próximo ao nº 100)	é interrompida pela Praça Patriarca José Bonifácio	Rua João Octavio	Centro/ Paquetá/ Outeirinhos
Rua			Amália Rodrigues	Avenida Brasil		Avenida Santista	Morro Nova Cintra
Rua			Amaral Gurgel	Rua Coronel Pedro Arbues (próximo ao nº 130)		Avenida Dino Bueno	Ponta da Praia
Rua			Amazonas	Rua Carvalho de Mendonça (próximo ao nº 311)	é interrompida pela Rua Augusto Paulino	Rua Pedro Américo	Campo Grande
Rua			Ambrosina Amélia Caldeira Tolentino	Rua Arquiteto Romeu Esteves Martins Filho		Rua Doutor Aniz Tranjan	Castelo
Rua	Dona		Amélia Leuchtenberg	Avenida Professor Aristóteles de Menezes		Avenida Governador Mário Covas Júnior	Ponta da Praia
Rua			Américo Martins	Rua João Pinho		Avenida Washington Luis	Boqueirão
Rua	Tenente		Américo Moretti	Rua Pastor João Wesley (próximo ao nº 79)		Rua Professor Francisco de Domênico	Bom Retiro
Rua	Doutor		Amilcar Mendes Gonçalves	Rua Oswaldo Cruz (próximo ao nº 374)		Avenida Conselheiro Nébias	Boqueirão
Rua	Dona		Ana Nery	Rua Delfino Stockler de Lima		Rua Doutor Francisco de Souza Dantas	Marapé
Rua			Ana Pimentel	Praça Engenheiro José Rebouças		Avenida Doutor Pedro Lessa	Ponta da Praia
Rua			Ana Santos	Rua Escritor Mário de Andrade		Rua Sem saída. Distante 117m a sudeste da Avenida Nossa Senhora de Fátima	Chico de Paula/ Vila Haddad
Rua	Dona		Anália Franco	Avenida Bartholomeu de Gusmão (próximo ao nº 80)		Avenida Doutor Eptácio Pessoa	Aparecida
Rua	Padre		Anchieta	Rua sem saída. Distante 90m a norte da Rua João Guerra		Avenida Affonso Penna	Macuco
Rua			Andrade Neves	confluência da Rua Bittencourt com Praça Tenente Mauro Batista de Miranda		confluência da Avenida Senador Feijó com Rua sete de setembro e Largo 7 de setembro	Centro
Rua			Andrade Soares	Rodovia Doutor Manoel Hyppolito Rêgo (SP-055)	é interrompido pela Praça Encarnación Alves Corpas	Balão de retorno, próximo à margem do Canal de Bertiooga (área denominada Portinho)	Caruara
Rua			André Branda	Rua Julia Antonietta Tepedino Guerra		Rua René Baccarat	Areia Branca

ANEXO III - Logradouros oficiais do município

TIPO	TÍTULO	PREPOS.	NOME	INÍCIO	INTERFERÊNCIA ATUAL	TÉRMINO	BAIRROS
Rua			André Rebouças	confluência da Rua Vereador Henrique Soler com Praça Engenheiro José Rebouças		Rua Professor Carlos Escobar	Ponta da Praia
Rua			André Vidal de Negreiros	Avenida Doutor Eptácio Pessoa (próximo ao nº 693)		confluência da Rua Jurubatuba com Praça Engenheiro José Rebouças	Ponta da Praia
Rua			Ângelo Guerra	Avenida Vicente de Carvalho (próximo ao nº 10)		Rua Doutor Artur Porchat de Assis	Boqueirão
Rua			Ângelo Martins Melero	Rua Miguel Rocha Corrêa		Avenida Nossa Senhora de Fátima	Caneleira
Rua		do	Anhanguera	Rua sem saída. Distante 47m a leste da Rua Silva Jardim (próximo ao nº 43)		Rua Silva Jardim	Vila Mathias
Rua	Doutor		Aniz Tranjan	Rua Doutor Antônio de Souza Reina Júnior		confluência do Caminho São José com Caminho da Capela	Castelo/ Rádio Clube
Rua	Prefeito		Antenor Bué	Rua Vergueiro Steidel		Avenida Doutor Pedro Lessa	Aparecida
Rua			Antenor Caldeira Tolentino	confluência da Praça Nicolau Geraigire com Rua 2 - São Manoel		Rua Abel Simões de Carvalho	São Manoel
Rua			Antenor da Rocha Leite	Rua sem saída. Distante 116m ao leste da Rua Silva Jardim (próximo ao nº 73)		Rua Silva Jardim	Vila Mathias
Rua			Antenor Rodrigues Duarte	Rua Professor Francisco de Domênico, distante 16m a noroeste da Rua Carlos Caldeira	acesso a rua em escadaria por 10m, sentido sudoeste	Rua Tomoichi Kobuchi	Areia Branca
Rua	Doutor		Antonio Ablas Filho	Praça José Derito		confluência do Caminho São José com Caminho São Sebastião	Rádio Clube
Rua	Doutor		Antônio Alves Arantes	Avenida Doutor Haroldo de Camargo, distante 50m a noroeste da Rua Doutor Newton de Lima Azevedo		Rua sem saída. Distante 240m a nordeste da Avenida Doutor Haroldo de Camargo	Castelo
Rua			Antônio Baptista	Rua Francisco Lourenço Gomes		Rua Professor Arnaldo Amado Ferreira	Areia Branca
Rua			Antonio Bento	Avenida Rangel Pestana (próximo ao nº 127)	é interrompida pela Avenida Senador Pinheiro Machado	Rua Carvalho de Mendonça	Vila Mathias/ Vila Belmiro
Rua			Antonio Bento de Amorim	Rua Princesa Isabel (próximo ao nº 138)	é interrompida pela Praça Paulo Fernandes Gasgon e Avenida Senador Pinheiro Machado	Avenida Doutor Nilo Peçanha	Vila Belmiro/ Marapé
Rua	Doutor		Antonio Carlos	Rua Tiradentes (próximo ao nº 20)	é interrompida pelo Largo Doutor Ranulfo Prata	Rua sem saída. Distante 37m a nordeste da Rua Oliveira Lima	Vila Belmiro
Rua			Antonio Damin	Avenida Doutor Eptácio Pessoa (próximo ao nº 619)		Rua Professor Doutor Olavo de Paula Borges	Ponta da Praia
Rua	Professor		Antonio de Oliveira Passos Sobrinho	Rua Pacífico Caldeira Tolentino		Rua Caio de Barros Penteado	Piratininga
Rua	Doutor		Antônio de Souza Reina Júnior	confluência da Rua Francisco Hildebrando de Moura com Rua Professor Edmundo de Mendonça		Rua Luiz Alves	Rádio Clube

ANEXO III - Logradouros oficiais do município

TIPO	TÍTULO	PREPOS.	NOME	INÍCIO	INTERFERÊNCIA ATUAL	TÉRMINO	BAIRROS
Rua		Antonio Duarte Moreira		Rua Francisco Lourenço Gomes		Rua Francisco Lourenço Gomes Júnior	Areia Branca
Rua	Engenheiro	Antônio Freire		Rua Tenente Américo Moretti	é interrompida entre a Rua João Fraccaroli e Rua Comandante Bulcão Vianna	Travessa Francisco López Rúbio	Bom Retiro
Rua	Maestro	Antônio Garófalo		Rua Doutor Pedro Paulo De Giovanni (próximo ao nº 55)		Rua Professor Francisco De Domênico	Santa Maria
Rua		Antônio Godoy Moreira		Avenida Doutor Haroldo de Camargo, distante 51m a noroeste da Rua Jorge Shammass		Rua sem saída. Distante 208m a noroeste da Avenida Doutor Haroldo de Camargo	Castelo
Rua		Antônio Gracioso		Avenida Doutor Haroldo de Camargo, distante 53m a noroeste da Rua Sílvio Chaddad		Rua sem saída. Distante 223m a nordeste da Avenida Doutor Haroldo de Camargo	Castelo
Rua	Tenente	Antonio João		Avenida Governador Mário Covas Júnior (próximo ao nº 1612)		Rua sem saída. Distante 45m a sudoeste da Rua Doutor Bernardo Browne	Estuário
Rua		Antonio José Rodrigues Guimarães		Avenida 927 (próximo ao nº 492)		Avenida Afonso Schmidt	Castelo
Rua		Antonio Ludgero dos Santos		Rua Doutor Leonel Ferreira de Souza (próximo ao nº 269))		Avenida Brigadeiro Faria Lima	Rádio Clube
Rua		Antônio Maia		Avenida Governador Mário Covas Júnior		confluência da Avenida Almirante Cochrane com Travessa Rinaldi	Macuco
Rua		Antonio Malheiros Júnior		Rua Doutor Vital Brasil		confluência da Rua Princesa Isabel com Rua Delfino Stockler de Lima	Vila Belmiro
Rua	Vereador Doutor	Antônio Moreira Coelho		Rua sem saída. Distante 58m a nordeste da Rua 1 - São Manoel		Rua Nicolau Moran	São Manoel
Rua		Antônio Ribeirão		Rua Monteiro Lobato		Rua sem saída. Distante 57m a leste da Rua Monteiro Lobato	José Menino
Rua		Aparecido Cabrera		confluência da Rua Ana Santos com Rua Escritor Mario de Andrade		Rua Bóris Kauffmann	Chico de Paula
Rua		Aprovada 1160		Rua Padre Gastão de Moraes (próximo ao nº 87)		Rua Francisco Alves	Estuário
Rua		Aprovada 1162		Rua Doutor Edgard Ferraz Navarro		Rua Marco Antônio Rodrigues Inácio	Piratinga
Rua		Aprovada 1163		Rua Marco Antônio Rodrigues Inácio		Rua Coronel José João Jorge	Piratinga
Rua		Aprovada 1166		Rua Barão de Ramalho (próximo ao nº 88)		Rua Doutor Clóvis Galvão de Moura Lacerda	Macuco
Rua		Arabutan		confluência da Rua Professor Pirajá da Silva com Rua Almirante Ernesto de Mello Júnior		Avenida Coronel Joaquim Montenegro	Aparecida
Rua		Araguaya		Rua sem saída. Distante 39m ao norte da Rua Júlio Murat (próximo ao nº 12)		Rua Carvalho de Mendonça	Vila Belmiro
Rua	Cardeal	Arcverde		Rua Cidade de Antioquia		Avenida Afonso Penna	Macuco

ANEXO III - Logradouros oficiais do município

TIPO	TÍTULO	PREPOS.	NOME	INÍCIO	INTERFERÊNCIA ATUAL	TÉRMINO	BAIRROS
Rua	República	Argentina		Rua Pernambuco (próximo ao nº 82)		Rua Ceará	Gonzaga/ Pompéia
Rua	Comendador	Aristides Cabrera Correa da Cunha		Rua Alexandre Martins (próximo ao nº 350)		Rua Francisco Alves	Estuário
Rua		Aristóteles Ferreira		Rua José Gomes dos Santos Neto, distante 30m a leste da Rua Trieste		Rua Cidade de Antioquia	Macuco
Rua		Arlindo de Aguiar Júnior		Avenida Eleonor Roosevelt (próximo ao nº 214)		Avenida Nossa Senhora de Fátima	São Jorge
Rua		Armando de Almeida Alcântara		Avenida Afonso Schmidt, distante 49m a sudeste da Rua Doutor Alexandre Alves Peixoto Filho		Rua Doutor Alexandre Alves Peixoto Filho, distante 225m da Avenida Afonso Schmidt	Castelo
Rua	Doutor	Armando de Sales Oliveira		Rua Paraguassú		Rua Mato Grosso	Boqueirão
Rua		Armando Didion Doneux		Rua Professor Francisco de Domênico (próximo ao nº 359)		Rua Tomoichi Kobuchi	Areia Branca
Rua	Professor	Arnaldo Amado Ferreira		Rua Professor Francisco de Domênico (próximo ao nº 445)		Rua Francisco Lourenço Gomes	Areia Branca
Rua	Doutor	Arnaldo de Carvalho		Rua Augusto Paulino		Rua Carlos Gomes	Campo Grande
Rua		Arnaldo Silveira		Rua José André do Sacramento Macuco (próximo ao nº 8)		Rua Doutor Celso da Silva Pontes	Macuco
Rua	Major	Arthur Alves Firmino		Rua Governador Roberto Silveira (próximo ao nº 440)		confluência da Rua Tenente Durval do Amaral com Avenida Doutor Frederico de Figueiredo Neiva	Rádio Clube
Rua	Presidente	Arthur Bernardes		Rua Frei Francisco Sampaio		Rua Aureliano Coutinho	Embaré
Rua		Arthur Parsloe		Rua Francisco de Barros Mello		Rua Sílvio Chaddad	Castelo
Rua	Doutor	Artur Porchat de Assis		Avenida Conselheiro Nébias (próximo ao nº 828)		Rua da Paz	Boqueirão
Rua		Ary Barroso		Avenida Nossa Senhora de Fátima (próximo ao nº 54)		Rua Ana Santos	Vila Haddad
Rua		Ary Vieira Barbosa		Rua Barão de Ramalho (próximo ao nº 107)	é interrompido pela Praça Rubens Ferreira Martins	confluência da Rua Doutor Bezerra de Menezes com Rua José André do Sacramento Macuco	Macuco
Rua	Doutor	Assis Corrêa		confluência da Rua Alexandre Herculano com Praça Nenê Ferreira Martins		Rua Luiz de Faria	Gonzaga
Rua		Assunção de Nossa Senhora		confluência da Avenida São Cristóvão, Largo Vasco Carmano Gonçalves e Avenida Nossa Senhora do Monte Serrat		Rua Santa Cecília	Morro São Bento
Rua	Professor	Augusto Coelho e Souza		confluência da Rua Luiz de Camões com Praça Almirante Tamandaré		Rua Persio Queiroz Filho	Encruzilhada
Rua		Augusto Gomes Pereira		Rua Pastor João Wesley (próximo ao nº 225)		Rua Professor Francisco de Domênico	Bom Retiro

ANEXO III - Logradouros oficiais do município

TIPO	TÍTULO	PREPOS.	NOME	INÍCIO	INTERFERÊNCIA ATUAL	TÉRMINO	BAIRROS
Rua		Augusto Paulino		Avenida Anna Costa (próximo ao nº 222)		Avenida Bernardino de Campos	Campo Grande
Rua		Augusto Scaraboto		Avenida Engenheiro Augusto Barata		Via A - Parque Industrial da Alemoa	Alemoa/ Porto Alemoa
Rua		Augusto Severo		confluência da Rua 15 de novembro com Praça Barão do Rio Branco		Rua General Câmara	Centro
Rua	Dona	Áurea Gonzalez Conde		Avenida Rei Alberto I (próximo ao nº 364)		Avenida Almirante Saldanha da Gama	Ponta da Praia
Rua		Aureliano Coutinho		Rua São José	é interrompida pela Praça Joaquim Murtinho	Rua Alexandre Martins	Embaré/ Aparecida
Rua		Aurélio Batista Félix		Rua Augusto Scaraboto		Rua Doutor Albert Schweitzer	Alemoa
Rua		Azevedo Sodré		Avenida Conselheiro Nébias (próximo ao nº 738)		Avenida Anna Costa	Boqueirão/ Gonzaga
Rua		Bahia		Avenida General Francisco Glycerio (próximo ao nº 207)		Avenida Marechal Deodoro	Gonzaga
Rua		Baptista Pereira		Rua Xavier Pinheiro (próximo ao nº 63)		Avenida Affonso Penna	Macuco
Rua	Comendador	Barnabé Francisco Vaz Carvalhais		Rua Frei Francisco Sampaio (próximo ao nº 173)		Rua sem saída. Distante 68m a nordeste da Rua Frei Francisco Sampaio	Embaré
Rua	Almirante	Barroso		Rua Augusto Paulino		Avenida General Francisco Glycerio	Campo Grande
Rua	Padre	Bartolomeu Taddei		Avenida Coronel Joaquim Montenegro (próximo ao nº 70)		Rua Antonio Damin	Ponta da Praia
Rua		Bassim Nagib Trabulsi		Avenida Doutor Epitácio Pessoa (próximo ao nº 584)		Avenida Bartholomeu de Gusmão	Ponta da Praia
Rua		Benedicto Pinheiro		Rua Bittencourt (próximo ao nº 300)		Rua Sete de Setembro	Vila Nova
Rua		Benedito Ernesto Guimarães		confluência da Avenida Doutor Nilo Peçanha com Rua Doutor Francisco de Souza Dantas	é interrompida por 58m, entre o Caminho Dona Adelaide e Caminho do Asilo	Avenida Doutor Moura Ribeiro	Marapé
Rua	Doutor	Benedito Evangelista		confluência da Rua Eduardo Alves, Praça Florival Barletta e Praça Júlio Dantas		confluência da Rua Arlindo de Aguiar Júnior, Rua Jaime Manhani e Rua Doutor Luiz de Campos Moura	São Jorge
Rua		Benedito Gonçalves		Rua Antonio Duarte Moreira		Rua Francisco Lourenço Gomes	Areia Branca
Rua		Benedito Neves Góes		Rua Francisco Lourenço Gomes Júnior		Rua Miguel Guerrra	Areia Branca
Rua		Benício de Castro		Avenida Afonso Schmidt, distante 49m a noroeste da Rua Doutor Maurício Onesti Taddei		Rua Doutor Maurício Onesti Taddei, distante 115m a sudoeste da Rua Waldemar Noschese	Castelo
Rua		Benjamin Constant		Avenida Doutor Epitácio Pessoa (próximo ao nº 153)		Praça Coronel Fernando Prestes	Embaré
Rua	São	Bento		confluência da Rua do Comércio com Largo Marquês de Monte Alegre		Rua Visconde de Embaré e Avenida Getúlio Dornelles Vargas	Centro/ Valongo/ Chinês

ANEXO III - Logradouros oficiais do município

TIPO	TÍTULO	PREPOS.	NOME	INÍCIO	INTERFERÊNCIA ATUAL	TÉRMINO	BAIRROS
Rua		Bento de Abreu		Avenida Siqueira Campos (próximo ao nº 536)		confluência da Rua Oswaldo Cruz com Rua Doutor Amílcar Mendes Gonçalves	Boqueirão
Rua		Bento de Barros		Rua Alfredo Albertini (próximo ao nº 268)		Rua Godofredo Fraga	Marapé
Rua	São	Bernardo		Avenida São Cristóvão		Distante 250m sentido oeste da Avenida São Cristóvão	Morro Jabaquara
Rua	Doutor	Bernardo Browne		Praça Visconde de Ouro Preto		confluência da Avenida Governador Mário Covas Júnior com Rua Cypriano Barata	Estuário
Rua	Doutor	Bezerra de Menezes		Avenida Governador Mário Covas Júnior		Avenida Affonso Penna	Macuco
Rua	Doutor	Bias Bueno		Avenida Conselheiro Nébias (próximo ao nº 751)		Rua Oswaldo Cruz	Boqueirão
Rua		Bittencourt		Praça Corrêa de Mello		confluência da Rua Doutor Cochrane com Praça Iguatemy Martins	Centro/ Vila Nova
Rua		Bolívar		Avenida Siqueira Campos (próximo ao nº 586)		Rua Oswaldo Cruz	Boqueirão
Rua		Bolívia		Rua Professor Pirajá da Silva, distante 48m a noroeste da Rua Jurubatuba		Avenida Coronel Joaquim Montenegro	Aparecida
Rua	Nosso Senhor	Bom Jesus dos Passos		Rua Padre Anchieta (próximo ao nº 266)		Rua 28 de Setembro	Macuco
Rua		Borges		Rua Conselheiro João Alfredo	é interrompida entre a Avenida Senador Dantas e Rua Padre Anchieta	Rua Luiz de Camões	Macuco/ Encruzilhada
Rua		Boris Kauffmann		Rua Aparecido Cabrera		Avenida Nossa Senhora de Fátima	Chico de Paula
Rua		Brasília		Rua Doutor Assis Corrêa (próximo ao nº 72)	segue em sentido oeste	Rua Luiz de Faria	Gonzaga
Rua		Braz Antunes Mattos		Rua Francisco Lourenço Gomes (próximo ao nº 211)		Rua Benedito Neves Góes	Areia Branca
Rua		Braz Cubas		confluência da Praça da República com Praça Antonio Telles	é interrompida pela Praça Patriarca José Bonifácio	Avenida Washington Luis (próximo ao nº 412)	Centro/ Vila Nova/ Vila Mathas
Rua	Comandante	Bulcão Vianna		Rua Pastor João Wesley (próximo ao nº 455)		Rua Professor Francisco de Domênico	Bom Retiro
Rua		Caio de Barros Penteadado		Rua Doutor Edgard Ferraz Navarro		Rua Etelvina de Paula Freire	Piratininga
Rua	General	Câmara		confluência da Praça Ruy Barbosa com Rua Frei Gaspar	é interrompida pela Praça Visconde de Mauá	Rua João Octavio	Centro/ Paquetá
Rua		Campos Melo		Avenida Campos Salles (próximo ao nº 65)		Avenida Affonso Penna	Vila Mathias/ Encruzilhada/ Macuco
Rua		Cananéia		Avenida Nossa Senhora de Fátima (próximo ao nº 65)		distante 26m a leste da Rua Ernesto Fulgoso	Saboó

ANEXO III - Logradouros oficiais do município

TIPO	TÍTULO	PREPOS.	NOME	INÍCIO	INTERFERÊNCIA ATUAL	TÉRMINO	BAIRROS
Rua	Coronel		Candido Gomes	Rua Sebastião Arantes Nogueira		Divisa do Município de São Vicente. Distante 79m a sudoeste da Rua Rei Jorge VI	José Menino
Rua	Frei		Caneca	Avenida João Pessoa (próximo ao nº 90)		Rua Amador Bueno	Centro
Rua			Caraguatatuba	Avenida Martins Fontes (próximo ao nº 1449)		Rua Itanhaém	Saboó
Rua			Caramurú	Rua da Liberdade (próximo ao nº 790)		Avenida Doutor Pedro Lessa	Estuário/ Ponta da Praia
Rua			Caramuru do Caruara	Distante 350m a sudoeste da Rua Andrade Soares	é interrompido pela Praça Encarnación Alves Corpas	Rua Sem saída. Distante 655m a nordeste da Rua Andrade Soares	Caruara
Rua			Carlos Affonseca	Rua Galeão Carvalho (próximo ao nº 35)	é interrompida pela Praça Rotary	Avenida Vicente de Carvalho	Gonzaga
Rua	Doutor		Carlos Alberto Curado	Rua Pedro Borges Gonçalves		Servidão de Passagem 18 - Morro José Menino	Morro José Menino
Rua			Carlos Caldeira	Rua Doutor Pedro Paulo De Giovanni (próximo ao nº 231)		Rua Professor Francisco De Domênico	Santa Maria
Rua			Carlos de Campos	Avenida Bartholomeu de Gusmão (próximo ao nº 174)		Avenida Doutor Eptácio Pessoa	Ponta da Praia
Rua	Professor		Carlos Escobar	Rua Dona Amélia Leuchtenberg (próximo ao nº 7)		Avenida Governador Mário Covas Júnior	Ponta da Praia
Rua			Carlos Gomes	Rua Doutor Arnaldo de Carvalho (próximo ao nº 198)		Rua Benedito Ernesto Guimarães	Campo Grande/ Marapé
Rua	Marechal		Carmona	Avenida Doutor Waldemar Leão, distante 58m a sudoeste da Rua Professor Celso da Cunha Alves		Rua sem saída. Distante 20m a oeste da Rua Gastão Vidigal	Jabaquara
Rua	Professora		Carolina Monteiro Rodrigues	Rua José Gomes dos Santos Neto, distante 30m a oeste da Rua Irmão Gondulpho (Marista)		Rua Cidade de Antióquia	Macuco
Rua			Carolino Rodrigues	Rua Voluntários Santistas (próximo ao nº 22)		Rua Azevedo Sodré	Boqueirão
Rua	Galeão		Carvalho	Avenida Washington Luis		Praça da Independência	Gonzaga
Rua			Carvalho de Mendonça	confluência da Rua Luiz de Camões com Praça Padre Champagnat		confluência da Avenida Doutor Nilo Peçanha com Avenida Doutor Moura Ribeiro	Encruzilhada Campo Grande/ Vila Belmiro/ Marapé
Rua			Casimiro Giangliulo	Rua Professor Francisco de Domênico (próximo ao nº 311)		confluência da Rua Tomoichi Kobuchi com Praça Professor Nicanor Ortiz	Areia Branca
Rua			Casper Libero	Avenida Presidente Wilson (próximo ao nº 136)		Avenida Barão de Penedo	José Menino
Rua			Castro Alves	Praça Doutor Hipólito do Rego		Avenida Doutor Pedro Lessa	Embaré
Rua	Santa		Catarina	confluência da Rua Doutor Gaspar Ricardo com Caminho Doutor Geraldo Soares Novaes		Avenida Presidente Wilson	José Menino

ANEXO III - Logradouros oficiais do município

TIPO	TÍTULO	PREPOS.	NOME	INÍCIO	INTERFERÊNCIA ATUAL	TÉRMINO	BAIRROS
Rua	Duque	de	Caxias	Avenida Bernardino de Campos (próximo ao nº 450)		Avenida Senador Pinheiro Machado	Campo Grande
Rua	Visconde	de	Cayrú	Rua Carvalho de Mendonça (próximo ao nº 455)		Avenida General Francisco Glycerio	Campo Grande
Rua			Ceará	Avenida General Francisco Glycerio (próximo ao nº 485)	é interrompida pela Praça Benedito Calixto	Praça João Barbalho	Pompéia
Rua	Santa		Cecília	Distante 89m a sudoeste da Rua Assunção de Nossa Senhora		Praça Américo de Souza	Morro São Bento
Rua			Cecília Meirelles	Avenida Jovino de Mello (próximo ao nº 1327)		Rua Professor Francisco de Domênico	Bom Retiro
Rua	Professor		Celestino Bourroul	confluência da Rua Professor Francisco de Domênico, Rua Alexandre Negrini e Rua Padre Leopoldo Brentano		Praça Professor José Oliveira Lopes	Rádio Clube
Rua	Professor		Celso da Cunha Alves	Avenida Doutor Waldemar Leão (próximo ao nº 140)		Rua Gastão Vidigal	Jabaquara
Rua	Doutor		Celso da Silva Pontes	Rua Barão de Ramalho (próximo ao nº 101)		Rua José André do Sacramento Macuco	Macuco
Rua			Cerquinho	Rua Doutor Cochrane (próximo ao nº 226)		Rua sem saída. Distante 110m a oeste da Rua Doutor Cochrane	Vila Nova
Rua			Cesar Augusto de Castro Rios	Avenida Engenheiro Manoel Ferramenta Júnior		Avenida Doutor Haroldo de Camargo	Areia Branca
Rua	Doutor		Cesario Bastos	Rua Antonio Bento (próximo ao nº 300)		Rua Paraná	Vila Belmiro
Rua	Doutor		Cesário Mota	Avenida Conselheiro Nébias (próximo ao nº 639)		Rua Oswaldo Cruz	Boqueirão
Rua			Chile	Avenida Campos Salles		distante 52 m ao leste da Rua Doutor Silvério Fontes	Vila Nova
Rua	Senador		Christiano Ottoni	Avenida Engenheiro Antonio Alves Freire		Rua Visconde de Embaré	Porto Saboó/ Valongo/ Chinês
Rua	Coronel		Cícero Bueno Brandão	Rua Doutor Maurício Onesti Taddei		confluência da Rua Waldemar Noschese com Rua Francisco de Barros Mello	Castelo
Rua			Cidade de Antióquia	Rua Barão de Ramalho (próximo ao nº 155)		Rua Doutor Bezerra de Menezes	Macuco
Rua			Cidade de Cunha	confluência da Avenida Doutor Eptácio Pessoa com Rua Afonso Celso de Paula Lima		confluência da Avenida dos Bancários com Praça Coração de Maria	Ponta da Praia
Rua			Cidade de Santos	Avenida Rei Alberto I (próximo ao nº 145)		confluência da Avenida dos Bancários com Praça Coração de Maria	Ponta da Praia
Rua			Cidade de Toledo	Rua Frei Gaspar	é interrompida pela Praça Visconde Mauá	Rua Augusto Severo	Centro
Rua			Cincinato Braga	Rua Joaquim Távora (próximo ao nº 400)		Rua sem saída. Distante 78m ao norte da Rua Joaquim Távora	Jabaquara

ANEXO III - Logradouros oficiais do município

TIPO	TÍTULO	PREPOS.	NOME	INÍCIO	INTERFERÊNCIA ATUAL	TÉRMINO	BAIRROS
Rua	Padre		Claret	Avenida Doutor Pedro Lessa (próximo ao nº 40)		Rua Comendador Alfaia Rodrigues	Ponta da Praia
Rua			Cláudio Doneux	Avenida Anna Costa		Rua Bahia	Gonzaga
Rua			Clay Presgrave do Amaral	Avenida Washington Luis (próximo ao nº 484)		Rua José Caballero	Gonzaga
Rua	Doutor		Cleóbulo Amazonas Duarte	Rua José André do Sacramento Macuco (próximo ao nº 4)		Rua Doutor Celso da Silva Pontes	Macuco
Rua			Clovis Bevilacqua	Rua Colômbia		Rua Doutor Acácio Nogueira	Boqueirão
Rua	Doutor		Clóvis Galvão de Moura Lacerda	Praça Guilherme Aralhe (próximo ao nº 43)		Rua Sem saída. Distante 70m ao sul da Rua João Luzo	Macuco
Rua	Doutor		Cochrane	Avenida Xavier da Silveira (próximo ao nº 120)	é interrompida pela Praça Iguatemy Martins	Avenida Campos Salles	Paquetá/ Vila Nova
Rua			Coelho Neto	Rua Alfredo Shamass (próximo ao nº 39)		Rua Álvaro Peres	Marapé
Rua			Colômbia	Rua Bolívar		Avenida Doutor Eptácio Pessoa	Boqueirão
Rua		do	Comércio	Praça Ruy Barbosa		confluência da Rua São Bento com Largo Marquês de Monte Alegre	Centro
Rua	Doutor		Constâncio Martins Sampaio	Rua Francisco de Paula Ribeiro (próximo ao nº 357)		Rua Luiz de Mattos	Estuário
Rua	Doutor		Constâncio Vaz Guimarães	Avenida Siqueira Campos (próximo ao nº 545)		Rua Galeão Coutinho	Embaré
Rua		da	Constituição	Avenida Xavier da Silveira	é interrompida pelo Largo Thereza Christina	confluência da Rua Xavier Pinheiro com Praça Padre Champagnat	Centro/ Paquetá/ Vila Nova/ Vila Mathias
Rua			Cordovil Fernandes Lopes	Avenida 927 (em frente ao nº 349)		Rua Dom Jayme de Barros Câmara	Castelo
Rua	Doutor		Coriolano Burgos Sobrinho	Avenida Jovino de Mello (próximo ao nº 1385)		Rua Professor Francisco de Domênico	Bom Retiro
Rua	Barão	de	Cotegipe	Avenida Affonso Penna (próximo ao nº 118)		Rua Nabuco de Araújo	Boqueirão
Rua	Galeão		Coutinho	Avenida Doutor Pedro Lessa (próximo ao nº 2825)		Avenida Siqueira Campos	Embaré/ Vila Hayden
Rua			Cristiano Solano	Rua sem saída. Distante 110m a nordeste da Rua Doutor Zelnor Paiva Magalhães		Rua Professor Francisco de Domênico	Chico de Paula/ Bom Retiro
Rua			Cunha Moreira	Rua Luiz de Camões (próximo ao nº 198)		Avenida Anna Costa	Encruzilhada
Rua	Almirante		Custódio de Mello	Avenida Presidente Wilson (próximo ao nº 74)		Rua sem saída. Distante 66m ao norte da Avenida Marechal Floriano Peixoto	Pompéia
Rua			Cypriano Barata	confluência da Avenida Governador Mário Covas Júnior com Rua Doutor Bernardo Browne		Rua Professor Carlos Escobar	Estuário/ Ponta da Praia

ANEXO III - Logradouros oficiais do município

TIPO	TÍTULO	PREPOS.	NOME	INÍCIO	INTERFERÊNCIA ATUAL	TÉRMINO	BAIRROS
Rua			Cyra	Avenida Presidente Wilson (próximo ao nº 156)		Praça Washington	José Menino
Rua	Doutor		Cyro de Athayde Carneiro	Avenida Coronel Joaquim Montenegro		confluência da Rua André Vidal de Negreiros com Praça Engenheiro José Rebouças	Ponta da Praia
Rua	Conde		D'Eu	Rua Tuyuti (próximo ao nº 60)		Rua do Comércio	Centro
Rua			Dagoberto de Gascon	Avenida Conselheiro Nébias (próximo ao nº 585)		Rua Oswaldo Cruz	Boqueirão
Rua			Daniel Correa	Rua Cordovil Fernandes Lopes (próximo ao nº 35)		Rua Professor Laurindo Chaves	Castelo
Rua	Ministro		Daniel de Carvalho	Avenida Rei Alberto I (próximo ao nº 268)		Avenida Almirante Saldanha da Gama	Ponta da Praia
Rua			Dante Leonelli	Rua Ary Vieira Barbosa (em frente ao nº 3)		Rua João Luzo	Macuco
Rua			Décio Stuart	Praça Washington (próximo ao nº 33)		confluência da Rua Rio Grande do Sul com Praça Washington	José Menino
Rua			Delfino Stockler de Lima	confluência da Rua Princesa Isabel com Rua Antonio Malheiros Júnior	é interrompida pela Avenida Senador Pinheiro Machado	Avenida Doutor Nilo Peçanha	Vila Belmiro/ Marapé
Rua			Delphim Moreira	Avenida Doutor Eptácio Pessoa (próximo ao nº 265)		Avenida Doutor Pedro Lessa	Embaré
Rua	Doutor		Demétrio de Campos Tourinho	Rua Francisco Lourenço Gomes Júnior		Rua Julia Antonietta Tepedino Guerra	Areia Branca
Rua			Deoclécio Augusto Santana	Rua Almirante Tamandaré		Rua Barão de Ramalho	Macuco
Rua			Dino Andrade (Accindino)	Rua Leda Tenório		confluência do Caminho São José com Rua Luiz Frigério	Rádio Clube
Rua			Djalma Campos Freixo	Rua Professor Francisco Russo da Silveira (em frente ao nº 87)		Rua Etelvina de Paula Freire	Piratininga
Rua			Djalma Dutra	Rua Azevedo Sodré (próximo ao nº 153)		Rua Galeão Carvalhal	Gonzaga
Rua	São		Domingos	confluência da Rua Santo Eduardo com Escadaria Santo Eduardo		Escadaria Santo Eduardo	Morro São Bento
Rua			Domingos José Martins	confluência da Rua Maurício Moura com Rua Engenheiro Gercino Hugo Caparelli		Avenida Nossa Senhora de Fátima	São Jorge
Rua	Padre		Donizeti	Avenida Engenheiro Luiz La Scala Júnior (próximo ao nº 166)		Avenida Senador Pinheiro Machado	Vila Mathias
Rua			Dráuzio da Cruz	Rua Conselheiro João Alfredo		Rua sem saída. Distante 70m a oeste da Rua Conselheiro João Alfredo	Macuco
Rua	Dom		Duarte Leopoldo e Silva	Avenida Senador Pinheiro Machado (próximo ao nº 618)		Rua Romeu Acceturi	Marapé
Rua	Santos		Dumont	Avenida Conselheiro Rodrigues Alves (próximo ao nº 65)		confluência da Avenida Affonso Penna com Praça Coronel Fernando Prestes	Macuco

ANEXO III - Logradouros oficiais do município

TIPO	TÍTULO	PREPOS.	NOME	INÍCIO	INTERFERÊNCIA ATUAL	TÉRMINO	BAIRROS
Rua	Tenente		Durval do Amaral	Rua Professor Nelson Espíndola Lobato		Rua Doutor Antonio Ablas Filho	Rádio Clube
Rua	Doutor		Edgard Ferraz Navarro	Rua Aprovada 1162		Rua Marino Leite	Piratininga
Rua	Doutor		Edgardo Boaventura	Avenida Francisco Manoel		Rua Professor Manuel de Abreu	Vila Mathias
Rua	Vereador		Edison Pais de Melo	Rua Doutor Leonel Ferreira de Souza (próximo ao nº 167)		Avenida Brigadeiro Faria Lima	Rádio Clube
Rua	Professor Doutor		Edmundo Benjamin Tourinho	Rua Doutor José Fernando Fernandes de Almeida (em frente ao nº 41)		Rua Doutor José do Amaral Menezes	Castelo
Rua	Professor		Edmundo de Mendonça	Rua Francisco Hildebrando de Moura		Rua José Alberto de Luca	Rádio Clube
Rua			Edú Brancato	Rua Álvaro Alvim (próximo nº 182)		Rua Oswaldo Cochrane	Embaré
Rua	Santo		Eduardo	distante 74m a noroeste da Escadaria Santo Eduardo, sendo sua continuidade a Rua São João		confluência da Rua São Domingos com Escadaria Santo Eduardo	Morro São Bento
Rua			Eduardo Alves	confluência Rua Doutor Benedito Evangelista, Praça Júlio Dantas e Avenida Eleonor Roosevelt		Avenida Eleonor Roosevelt	São Jorge
Rua	Doutor		Eduardo Dias Coelho	Avenida Marechal Floriano Peixoto (próximo ao nº 108)		Rua sem saída. Distante 84m ao norte da Avenida Marechal Floriano Peixoto	Gonzaga
Rua			Eduardo Ferreira	Avenida Xavier da Silveira		confluência da Rua General Câmara com Rua dos Estivadores	Paquetá
Rua	Doutor		Egydio Martins	Avenida Coronel Joaquim Montenegro (próximo ao nº 60)		Rua Vereador Henrique Soler	Ponta da Praia
Rua			Elias IV	Rua José Gomes dos Santos Neto (em frente ao nº 29)		Rua Cidade de Antióquia	Macuco
Rua	Engenheiro		Elias Machado de Almeida	Rua João Ozório da Fonseca (próximo ao nº 319)		Rua Professor Francisco de Domênico	Bom Retiro
Rua			Eloy Fernandes	Rua Azevedo Sodré (próximo ao nº 75)		Rua Minas Gerais	Boqueirão
Rua	Professora		Elza Gieseler Cioffi Dias	Rua Ary Vieira Barbosa, distante 34m a oeste da Rua Doutor Bezerra de Menezes		Rua João Luzo	Macuco
Rua	Viscondessa	de	Embaré	Rua Eduardo Ferreira		Rua Doutor Cochrane	Paquetá
Rua	Visconde	de	Embaré	Praça dos Andradas (lateral da Rodoviária)	é interrompida pela Rua São Bento, Avenida Getúlio Dornelles Vargas, Praça Manoel de Almeida	Praça Lions Clube	Centro/ Chinês
Rua			Emídio de Souza	Rua sem saída. Distante 22m a leste da Avenida Governador Mário Covas Júnior (próximo ao nº 1100)		Avenida Governador Mário Covas Júnior	Estuário
Rua	Professora		Emília Maria Reis	Rua Moysés de Freitas		Rua Manoel Garcia Villarinho	Morro Nova Cintra
Rua			Emílio Ribas	Rua Doutor Manoel Tourinho (próximo ao nº 72)		Avenida Conselheiro Nébias	Vila Mathias

ANEXO III - Logradouros oficiais do município

TIPO	TÍTULO	PREPOS.	NOME	INÍCIO	INTERFERÊNCIA ATUAL	TÉRMINO	BAIRROS
Rua			Enguaguaçú	Avenida Doutor Epitácio Pessoa (próximo ao nº 667)		Avenida Professor Aristóteles Menezes	Ponta da Praia
Rua	República	do	Equador	confluência da Avenida Dino Bueno com Rua Professor Dr. Olavo de Paula Borges e Praça Dona Ida Trilli Gomes dos Santos		confluência da Avenida Governador Mário Covas Júnior com Avenida Doutor Pedro Lessa	Ponta da Praia
Rua	Almirante		Ernesto de Mello Júnior	confluência da Rua Professor Pirajá da Silva com Rua Arabutan		confluência da Rua Professor Alcides Luiz Alves com Rua Luiz Marques Gaspar	Aparecida
Rua			Ernesto Fulgoso	confluência da Avenida Martins Fontes com Praça Chafic Mehanna Khamis		Rua Cananéia	Saboó
Rua			Ernesto Gomes Correia	Rua Walter Belian		confluência da Rua Doutor Sebastião Lins Prado com Praça Doutor Tennyson de Oliveira Ribeiro	Areia Branca
Rua			Ernesto Xavier Krone	Rua Caraguatatuba		Rua São Sebastião	Saboó
Rua	Contra- Almirante		Esculápio Cesar de Paiva	Avenida Hugo Maia, distante 65m da Rua Professor Nelson Espíndola Lobato		Avenida Brigadeiro Faria Lima	Rádio Clube
Rua			Espírito Santo	Avenida Anna Costa (próximo ao nº 276)		Avenida Bernardino de Campos	Campor Grande
Rua	Doutor		Estácio Correia	Avenida Conselheiro Nébias (próximo ao nº 607)		Rua Oswaldo Cruz	Boqueirão
Rua			Estacio de Sá	Avenida Affonso Penna (próximo ao nº 280)		Rua da Liberdade	Embaré
Rua			Estados Unidos da Venezuela	confluência da Avenida Dino Bueno com Praça Dona Ida Trilli Gomes dos Santos		Avenida General San Martin	Ponta da Praia
Rua		dos	Estivadores	Ruas General Câmara		Avenida João Pessoa	Paquetá
Rua			Estocel de Moraes	Rua Carlos Caldeira		Avenida Roberto de Molina Cintra	Santa Maria
Rua			Etelvina de Paula Freire	Rua dos Portugueses		Rua Sem saída. Distante 26m a nordeste da Rua Marino Leite	Piratininga
Rua	Doutor		Euclides de Campos	Rua Alvaro de Carvalho (Divisa Municipal Santos / São Vicente)		Rua sem saída. Distante 125m a leste da Rua Alvaro de Carvalho	José Menino
Rua			Euclides da Cunha	confluência da Avenida Marechal Deodoro com Praça Agostinho Costa	é interrompida pela Praça Benedito Calixto	Avenida Senador Pinheiro Machado	Gonzaga/ Pompéia
Rua			Eugênio Batista da Silva	confluência da Rua José Felix da Silva, Rua José Oséas Barbosa e Avenida Brasil		Rua 1 - Morro Nova Cintra	Morro Nova Cintra
Rua			Eustáquio Alves de Souza	Rua Doutor Albert Schweitzer (próximo ao nº 1250)		Via A - Parque Industrial da Alemoa	Alemoa
Rua			Euzebio de Queiroz	Rua Almirante Tamandaré (próximo ao nº 76)		Avenida Senador Dantas	Macuco

ANEXO III - Logradouros oficiais do município

TIPO	TÍTULO	PREPOS.	NOME	INÍCIO	INTERFERÊNCIA ATUAL	TÉRMINO	BAIRROS
Rua			Evaristo da Veiga	Rua Doutor Arnaldo de Carvalho (próximo ao nº 168)		Avenida Senador Pinheiro Machado	Campo Grande
Rua	Coronel		Evaristo Machado Neto	Rua Coronel Raposo de Almeida (próximo ao nº 105)		Rua sem saída. Distante 83m a leste da Rua Coronel Raposo de Almeida	Estuário
Rua	Jornalista		Evêncio Martins da Quinta Filho - Zêgo	Rua Gilberto Franco Silva, distante 22m a sudoeste da Rua Miguel Rocha Corrêa		Rua Doutor Alberto Eduardo Levy	Caneleira
Rua			Ézio Testini	Rua Pastor João Wesley (próximo ao nº 177)		Rua Professor Francisco de Domênico	Bom Retiro
Rua			F - Morro José Menino	Rua Pedro Borges Gonçalves		confluência do Caminho F - Morro José Menino com a Servidão de Passagem 03 - Morro José Menino	Morro José Menino
Rua			Fábio Montenegro	Rua Tolentino Filgueiras (próximo ao nº 8)		Rua sem saída. Distante 81m ao norte da Rua Tolentino Filgueiras	Gonzaga
Rua	Visconde	de	Faria	Rua Carvalho de Mendonça (próximo ao nº 495)		Avenida General Francisco Glycerio	Campo Grande
Rua	Doutor		Fausto Felício Brusarosco	Avenida Afonso Schmidt		confluência da Rua Arquiteto Romeu Esteves Martins Filho com Rua Doutor Flor Horácio Cyrillo	Castelo
Rua			Fausto Lourenço Gomes	confluência da Rua Leda Tenório com Rua Dino Andrade (Accindino)		Rua Júlio Paixão Filho	Rádio Clube
Rua	Coronel		Feliciano Narciso Bicudo	Distante 110m a leste da Rua Ada Campanini da Silva		confluência da Rua 1 - Conjunto Habitacional Santos O com Largo Sem Denominação - São Manoel	São Manoel
Rua			Felippe Camarão	Rua Doutor Bernardo Browne (próximo ao nº 38)		Rua Jurubatuba	Estuário/ Aparecida
Rua			Fernão Dias	Praça Rotary (próximo ao nº 20)		Avenida Anna Costa	Gonzaga
Rua	Comendador		Fins Freixo	Rua Maestro Heitor Villa-Lobos		Avenida Rei Alberto I	Ponta da Praia
Rua			Firmino Barbosa	Rua Azevedo Sodré (próximo ao nº 53)		Rua Minas Gerais	Boqueirão
Rua			Flamínio Levy	Avenida Martins Fontes (próximo ao nº 1085)		Rua Maria Mercedes Féa	Saboó
Rua	Doutor		Flor Horácio Cyrillo	confluência da Rua Doutor Fausto Felício Brusarosco com Rua Arquiteto Romeu Esteves Martins Filho		Avenida Doutor Haroldo de Camargo	Castelo
Rua			Francisca Faria	Rua Professor Pirajá da Silva, distante 37m a sudoeste da Rua Vergueiro Steidel		Rua 1º de Maio	Aparecida
Rua			Francisco Alves	Avenida Governador Mário Covas Júnior		Rua Voluntários da Pátria	Estuário
Rua			Francisco de Barros Mello	Avenida Doutor Haroldo de Camargo (próximo ao nº 204)		confluência da Rua Waldemar Noschese e Rua Coronel Cícero Bueno Brandão	Castelo

ANEXO III - Logradouros oficiais do município

TIPO	TÍTULO	PREPOS.	NOME	INÍCIO	INTERFERÊNCIA ATUAL	TÉRMINO	BAIRROS
Rua	Professor		Francisco De Domênico	Avenida Nossa Senhora de Fátima (próximo ao nº 828)		Avenida Hugo Maia	Areia Branca/ Santa Maria/ Bom Retiro/ Castelo/ Rádio Clube
Rua			Francisco de Paula Ribeiro	Avenida Almirante Cochrane (próximo ao nº 288)	é interrompida na Rua Padre Gastão de Moraes, sentido sudeste, por 40m	Rua Francisco Alves	Estuário
Rua	Doutor		Francisco de Souza Dantas	Avenida Senador Pinheiro Machado (próximo ao nº 532)		confluência da Avenida Doutor Nilo Peçanha com Rua Benedito Ernesto Guimarães	Marapé
Rua	Pastor		Francisco Gonzaga da Silva	Rua João Ozório da Fonseca (próximo ao nº 359)		Rua Professor Francisco de Domênico	Bom Retiro
Rua			Francisco Hayden	Avenida Almirante Saldanha da Gama (próximo ao nº 5)		Avenida Rei Alberto I	Ponta da Praia
Rua			Francisco Hildebrando de Moura	confluência da Praça Doutor Augusto Cerqueira com Rua Doutor Nilo Rodrigues Paz		Praça Armando Erbisti	Rádio Clube
Rua	Coronel		Francisco Júlio Cesar Alfieri	Rua Domingos José Martins		confluência da Praça Estado de Israel com Avenida Francisco da Costa Pires	São Jorge
Rua			Francisco Lourenço Gomes	Praça Professor Nicanor Ortiz		Rua Miguel Guerra	Areia Branca
Rua			Francisco Lourenço Gomes Júnior	Avenida Engenheiro Manoel Ferramenta Júnior	é interrompido pela Praça Doutor Décio Brandão Camargo	Rua General Humberto de Souza Melo	Areia Branca
Rua	Professor		Francisco Meira	Praça Nicolau Geraigire		Rua 2 - Conjunto Habitacional Santos O	São Manoel
Rua			Francisco Octaviano	Praça Olimpio Lima		Rua Dom João VI	Vila Belmiro
Rua			Francisco Pedro dos Reis	Praça Ruy de Lugo Viña		Praça 1 - Área Aprovada 1135 - Vial Martins Fontes	Saboó
Rua	Professor		Francisco Russo da Silveira	Rua Caio de Barros Penteado		Rua Marino Leite	Piratinga
Rua			Francisco Sá	Rua Doutor Pedro Paulo De Giovanni (próximo ao nº 371)		Praça Maria Coelho Lopes	Santa Maria
Rua	Frei		Francisco Sampaio	Avenida Siqueira Campos		confluência da Rua Senador Lacerda Franco com Rua Jurubatuba	Vila Hayden/ Embaré/ Aparecida
Rua			Francisco Teixeira	Rua Valentim Bouças		Rua Antonio Duarte Moreira	Areia Branca
Rua			Frederico Junqueira	Rua Doutor Armando de Sales Oliveira (próximo ao nº 76)		Rua Vahia de Abreu	Boqueirão
Rua			Frederico Ozanam	Avenida Presidente Wilson (próximo ao nº 151)		Avenida Barão de Penedo	José Menino
Rua	Vereador		Freitas Guimarães	Avenida Conselheiro Nébias (próximo ao nº 219)		Avenida Campos Salles	Vila Nova
Rua			Fritz Gut	Avenida Francisco Ferreira Canto (próximo ao nº 385)		Rua Engenheiro Gercino Hugo Caparelli	São Jorge

ANEXO III - Logradouros oficiais do município

TIPO	TÍTULO	PREPOS.	NOME	INÍCIO	INTERFERÊNCIA ATUAL	TÉRMINO	BAIRROS
Rua		Gabriel Rollo		Rua Professora Olga Melchert	é interrompida pela Praça Doutor Décio Brandão Camargo	Avenida 927	Areia Branca
Rua		Gaffrée e Guinle		Rua Antonio Bento		Rua São Paulo	Vila Mathias
Rua	Coronel	Galhardo		Avenida Brasil		Avenida Santista	Morro Nova Cintra
Rua	Brigadeiro	Galvão		Avenida Doutor Epitácio Pessoa (próximo ao nº 689)		Rua Tiago Tacão	Ponta da Praia
Rua	Frei	Gaspar		confluência do Largo Senador Vergueiro com Praça Azevedo Júnior	é interrompida pela Praça Ruy Barbosa	Avenida São Francisco	Centro
Rua	Dom	Gaspar de Afonseca		Rua Tocantins		Rua José Caballero	Gonzaga
Rua	Doutor	Gaspar Ricardo		Avenida Senador Pinheiro Machado (próximo ao nº 940)		confluência da Rua Santa Catarina com Caminho Doutor Geraldo Soares Novaes	Marapé
Rua	Doutor	Gastão Ayres		Praça Professor Domingos Aulicino		Rua Professor Francisco de Domênico	Bom Retiro
Rua		Gastão Bousquet		Avenida Eleonor Roosevelt (próximo ao nº 598)		Avenida Nossa Senhora de Fátima	São Jorge
Rua	Padre	Gastão de Moraes		confluência da Avenida Governador Mário Covas Júnior com Rua Luiz de Mattos		Rua sem saída. Distante 40m ao sul da Rua Francisco de Paula Ribeiro	Estuário
Rua		Gastão Vidigal		Rua Professor Celso da Cunha Alves		Avenida Rangel Pestana	Jabaquara
Rua		Genivaldo José Damasceno		Avenida Doutor Haroldo de Camargo, distante 50m a noroeste da Rua Doutor Antônio Alves Arantes		Rua sem saída. Distante 255m a nordeste da Avenida Doutor Haroldo de Camargo	Castelo
Rua	Engenheiro	Gercino Hugo Caparelli		confluência da Praça Albertino Moreira com Rua Alan Ciber Pinto		Avenida Eleonor Roosevelt	São Jorge
Rua	Doutor	Germano Melchert		Rua Galeão Coutinho (próximo ao nº 230)		Avenida Siqueira Campos	Embaré/ Vila Hayden
Rua	Doutor	Gervásio Bonavides		Rua Padre Anchieta	é interrompida por 68m a oeste da Rua Doutor Manoel Tourinho	Rua Campos Melo	Macuco
Rua		Gilberto Franco Silva		Caminho São Jorge		Avenida Francisco Ferreira Canto	Caneleira
Rua		Godofredo Fraga		Avenida Doutor Moura Ribeiro (próximo ao nº 97)		Rua Doutor Gaspar Ricardo	Marapé
Rua		Goiás		Avenida Conselheiro Nébias (próximo ao nº 614)		Avenida Anna Costa	Boqueirão/ Gonzaga
Rua		Gonçalves Dias		Rua do Comércio		Avenida Visconde de São Leopoldo	Centro
Rua		Gonçalves Ledo		Rua Carvalho de Mendonça (próximo ao nº 601)		Rua Marquês de São Vicente	Campo Grande
Rua	Irmão	Gondulpho (Marista)		Rua José Gomes dos Santos Neto (em frente ao nº 21)		Rua Cidade de Antioquia	Macuco

ANEXO III - Logradouros oficiais do município

TIPO	TÍTULO	PREPOS.	NOME	INÍCIO	INTERFERÊNCIA ATUAL	TÉRMINO	BAIRROS
Rua		Goytacazes		Rua Carlos de Afonseca		Praça da Independência	Gonzaga
Rua		Greenhalg		Praça Coronel Fernando Prestes		Avenida Doutor Pedro Lessa	Embaré
Rua		Guaiáó		confluência da Rua Alexandre Martins com Rua Conselheiro Ribas		Avenida Coronel Joaquim Montenegro	Aparecida
Rua		Guaibê		Avenida Doutor Epitácio Pessoa (próximo ao nº 505)		Avenida Doutor Pedro Lessa	Aparecida
Rua		Guararapes		confluência da Avenida Bernardino de Campos com Largo Antonio Ferreira da Silva		Rua Dom Pedro I	Vila Belmiro
Rua		Guarujá		Rua Manoel Barbosa da Silveira (em frente ao nº 123))		Rua Itanhaém	Saboó
Rua	Doutor	Guedes Coelho		Rua Luiz de Camões (próximo ao nº 174)		Avenida Anna Costa	Encruzilhada
Rua		Guedes Pereira		Rua Padre José de Anchieta, distante 114m a sudoeste da Travessa Padre Anchieta		Rua Maria dos Reis	Morro Nova Cintra
Rua	Doutor	Guilherme Álvaro		Rua Godofredo Fraga (próximo ao nº 109)		Praça Washington	Marapé/ José Menino
Rua	Doutor	Guilherme Guinle		Rua Pastor João Wesley (próximo ao nº 379)		Rua Amadeo Barbiellini	Bom Retiro
Rua	Dona	Guiomar Fagundes		Rua Tomoichi Kobuchi		Rua Professor Doutor José Carlos de Azevedo Júnior	Areia Branca
Rua		H - Morro José Menino		Caminho Doutor Geraldo Soares Novaes		Servidão de Passagem 16 - Morro José Menino	Morro José Menino
Rua	Doutor	Heitor de Moraes		Avenida Conselheiro Nébias (próximo ao nº 806)		Rua Roberto Simonsen	Boqueirão
Rua		Heitor Penteado		Avenida Senador Pinheiro Machado (próximo ao nº 706)		confluência do Caminho do Asilo com Rua Alberto Veiga	Marapé
Rua	Maestro	Heitor Villa-Lobos		Avenida General San Martin (próximo ao nº 187)	é interrompida por 62m entre a Rua República do Equador e Avenida Governador Fernando Costa	Avenida Governador Fernando Costa	Ponta da Praia
Rua		Hélio Ansaldo		Rua Conselheiro João Alfredo		Rua Santos Dumont	Macuco
Rua		Henrique Ablas		confluência da Rua Silva Jardim com Rua República Portuguesa		Avenida Conselheiro Nébias	Vila Mathias
Rua		Henrique Dias		Avenida São Francisco (próximo ao nº 492)		Praça Iguatemy Martins	Vila Nova
Rua		Henrique Porchat		Rua Braz Cubas (em frente ao nº 222)		Rua Constituição	Vila Nova
Rua		Henrique Sella		Rua Remo Petrarchi		Rua Francisco Lourenço Gomes Júnior	Areia Branca

ANEXO III - Logradouros oficiais do município

TIPO	TÍTULO	PREPOS.	NOME	INÍCIO	INTERFERÊNCIA ATUAL	TÉRMINO	BAIRROS
Rua	Vereador		Henrique Soler	confluência da Praça Engenheiro José Reboças com Rua Ana Pimentel		confluência da Praça Almirante Gago Coutinho com Avenida Governador Mário Covas Júnior	Ponta da Praia
Rua	Comendador		Hercílio Camargo Barbosa	Rua Doutor Albert Schweitzer (próximo ao nº 2450)		Via A - Parque Industrial da Alemoa	Alemoa
Rua			Hercules Florence	distante 24m a norte da Rua João Caetano (próximo ao nº 190)		distante 92m a sudoeste da Rua Alfredo Shammass (próximo ao nº 71)	Marapé
Rua			Hermann Quintas	Rua Doutor Manoel Machado Maia (em frente ao nº 41)		Praça Professor José Oliveira Lopes	Castelo
Rua	Marechal		Hermes	Avenida Affonso Penna (próximo ao nº 76)		Rua Professor Torres Homem	Boqueirão
Rua	Marquês	do	Herval	Rua São Bento (próximo ao nº 14)		Rua sem saída. Distante 60m a oeste da Travessa Comendador João Cardoso	Valongo
Rua			Homero Leonel Vieira	Avenida Nossa Senhora de Fátima (próximo ao nº 1148)		confluência da Rua Ricardo Peres com Praça Engenheiro José Demar Peres	Areia Branca
Rua			Honório Palma da Fonseca	Rua Tomoichi Kobuchi		Rua Walter Belian	Areia Branca
Rua			Humberto de Campos	Rua sem saída. Distante 58m a noreste da Rua Álvaro Alvim (próximo ao nº 127)		Rua sem saída. Distante 96m a sudeste da Rua Álvaro Alvim	Embaré
Rua	General		Humberto de Souza Melo	confluência da Praça Professor Nicanor Ortiz e Rua Raphael dos Santos Tavares		Avenida 927	Areia Branca
Rua	Radialista		Ibrahim Mauá	Rua Gilberto Franco Silva (próximo ao nº 297)		Rua Professor Luiz Damasco Penna	Caneleira
Rua			Ignácio de Andrade	Rua Ernesto Gomes Correia		Rua General Humberto de Souza Melo	Areia Branca
Rua			Iguape	Avenida Nossa Senhora de Fátima (próximo ao nº 77)		Rua sem saída. Distante 80m a leste da Rua Oswaldo Carvalho de Rosís	Saboó
Rua			Ilhabela	Avenida Martins Fontes (próximo ao nº 1669)		Rua Manoel Barbosa da Silveira	Saboó
Rua			Ilzo del Mugnaio Vianna	Rua José André do Sacramento Macuco (próximo ao nº 18)		Rua Doutor Celso da Silva Pontes	Macuco
Rua			Indalécio de Arruda Costa	Avenida Nossa Senhora de Fátima (próximo ao nº 560)		confluência da Rua Pascoal Lembo com Praça Maria Coelho Lopes	Santa Maria
Rua			Inglaterra	Avenida Bartholomeu de Gusmão (próximo ao nº 152)		Avenida Doutor Eptácio Pessoa	Ponta da Praia
Rua		dos	Inválidos	Rua Padre José de Anchieta, distante 132m a sudoeste da Rua Guedes Pereira		Rua Maria dos Reis	Morro Nova Cintra
Rua			Iracema Rocha Manzione	Avenida Doutor Haroldo de Camargo, distante 50m a noroeste da Rua Genivaldo José Damasceno		Rua sem saída. Distante 270m a nordeste da Avenida Doutor Haroldo de Camargo	Castelo
Rua	Princesa		Isabel	Rua Joaquim Távora (próximo ao nº 349)		Avenida Senador Pinheiro Machado	Vila Belmiro

ANEXO III - Logradouros oficiais do município

TIPO	TÍTULO	PREPOS.	NOME	INÍCIO	INTERFERÊNCIA ATUAL	TÉRMINO	BAIRROS
Rua	Doutor		Isidoro José Ribeiro Campos	Avenida Bartholomeu de Gusmão (próximo ao nº 157)		Avenida Doutor Eptácio Pessoa	Ponta da Praia
Rua			Ismael Coelho de Souza	Rua Doutor Manoel Machado Maia (em frente ao nº 77)		Praça Professor José Oliveira Lopes	Castelo
Rua		dos	Italianos	Rua Doutor Albert Schweitzer (próximo ao nº 405)		Via A - Parque Industrial da Alemoa	Alemoa
Rua			Itanhaém	Avenida Nossa Senhora de Fátima (próximo ao nº 105)		distante 75m a leste da Rua Doutor Oswaldo Carvalho de Rosís	Saboó
Rua	Doutor		Itapura de Miranda	Rua Mato Grosso (em frente ao nº 108)		Rua Azevedo Sodré	Boqueirão
Rua			Itororó	Rua sem saída. Distante 69m a norte da Rua General Câmara (nos fundos da Igreja da Ordem 3ª do Carmo).		confluência da Avenida São Francisco com Praça Corrêa de Mello	Centro
Rua			Ivampa Lisboa	Rua Eloy Fernandes		Avenida Washington Luis	Boqueirão
Rua			Jaime Manhani	confluência das Ruas Arlindo de Aguiar Júnior, Doutor Benedito Evangelista e Doutor Luiz de Campos Moura		Avenida Francisco da Costa Pires (próximo ao nº 650)	São Jorge
Rua			Januário dos Santos	Avenida Doutor Eptácio Pessoa (próximo ao nº 512)		Avenida Bartholomeu de Gusmão	Aparecida
Rua			Japão	Rua Ary Vieira Barbosa (em frente ao nº 23)		Rua João Luzo	Macuco
Rua			Jardelino José da Silva	Avenida Hugo Maia, distante 34m a nordeste da Rua Vitelbino Ferreira de Souza		Rua Sem saída. Distante 75m a noroeste da Avenida Hugo Maia	Rádio Clube
Rua	General		Jardim	Avenida Affonso Penna (próximo ao nº 418)		Rua Nabuco de Araújo	Embaré
Rua	Dom		Jayme de Barros Câmara	Rua Professor Francisco De Domênico		Praça Professor José Oliveira Lopes	Castelo/ Rádio Clube
Rua	Frei		Jesuino do Monte Carmelo	Rua Silvio Penteado Guimarães (próximo ao nº 50)		confluência da Rua 1 - Conjunto Habitacional Santos O e Rua 2 - Conjunto Habitacional Santos O	São Manoel
Rua			Joana Monte Bastos	Rua Doutor Armando de Sales Oliveira (próximo ao nº 194)		Rua Vahia de Abreu	Boqueirão
Rua	São		João	Avenida Santo Antônio do Valongo		distante 74m a noroeste da Escadaria Santo Eduardo, sendo sua continuidade a Rua Santo Eduardo	Morro São Bento
Rua	Conselheiro		João Alfredo	Rua João Guerra (próximo ao nº 9)		Avenida Affonso Penna	Macuco
Rua			João Antunes	Avenida Presidente Wilson (próximo ao nº 2015)		Rua sem saída. Distante 80m ao sul da Avenida Presidente Wilson	José Menino
Rua			João Caetano	Rua Teixeira de Freitas		Distante 24m a norte do início da Rua Hercules Florense	Campo Grande/ Marapé

ANEXO III - Logradouros oficiais do município

TIPO	TÍTULO	PREPOS.	NOME	INÍCIO	INTERFERÊNCIA ATUAL	TÉRMINO	BAIRROS
Rua	Professor	João Carlos de Alencastro Guimarães		Rua Adílson Bulo (próximo ao nº 489)		Rua Adílson Bulo (em frente ao nº 453)	Morro Nova Cintra
Rua	Doutor	João Carlos de Azevedo		Rua sem saída. Distante 106m a leste da Rua Ada Campanini da Silva		confluência da Rua 1 - Conjunto Habitacional Santos O com Largo Sem Denominação - São Manoel	São Manoel
Rua		João Carvalho Filho		Avenida Bernardino de Campos (próximo ao nº 264)	é interrompida entre a Rua Visconde de Faria e Rua José Clemente Pereira e entre a Rua Gonçalves Ledo e Avenida Senador Pinheiro Machado	Rua Alfredo Albertini	Campo Grande/ Marapé
Rua		João de Barros		Rua Octavio Corrêa (próximo ao nº 64)		Avenida Doutor Pedro Lessa	Estuário/ Aparecida
Rua	Professor	João de Lima Roland		Rua sem saída. Distante 59m a oeste da Rua Coronel Raposo de Almeida		Avenida Governador Mário Covas Júnior	Estuário
Rua		João de Souza Lima		Rua Santa Maria		Avenida Nossa Senhora de Fátima	Vila Haddad
Rua		João dos Reis Portella		Rua Doutor Albert Schweitzer (próximo ao nº 600)		Via A - Parque Industrial da Alemoa	Alemoa
Rua		João Éboli		Rua Júlio Conceição (próximo ao nº 1)		Avenida Senador Feijó	Vila Mathias
Rua		João Fraccaroli		Rua Pastor João Wesley (próximo ao nº 281)		Rua Professor Francisco De Domênico	Bom Retiro
Rua		João Gonçalves Neto		Rua Doutor Armando de Sales Oliveira (próximo ao nº 105)		Rua sem saída. Distante 85m a leste da Rua Doutor Armando de Sales Oliveira	Boqueirão
Rua		João Guerra		Rua Conselheiro João Alfredo	é interrompida na Avenida Senador Dantas, sentido leste, por 66m	Rua Luiz de Camões	Macuco/ Encruzilhada
Rua	Vereador	João Inácio de Souza		Rua Ary Vieira Barbosa (rm frente ao nº 11)		Rua João Luzo	Macuco
Rua		João Luzo		Rua Almirante Tamandaré	interrompida entre Rua Capitão Alberto Mendes Júnior e Rua Doutor Clóvis Galvão de Moura Lacerda e pela Praça Rubens Ferreira Martins	Rua sem saída. Distante 48m a leste da Rua Antônio Maia	Macuco
Rua	Monsenhor	João Martins Ladeira		Rua Escritor Mario de Andrade		Rua Ana Santos	Vila Haddad
Rua	Ministro	João Mendes		Avenida Siqueira Campos (próximo ao nº 561)	é interrompida pela Praça Miguel Couto	Rua Alexandre Martins	Embaré/ Aparecida
Rua		João Moreira Salles		Avenida Nossa Senhora da Fátima (próximo ao nº 302)		Rua Abílio dos Santos, distante 46m a noroeste da Avenida Nossa Senhora da Fátima	Chico de Paula
Rua		João Octavio		Avenida Xavier da Silveira, distante 77m a sudeste da Rua Aguiar de Andrade	é interrompida pela Rua Amador Bueno	Avenida São Francisco	Paquetá/ Porto Paquetá
Rua		João Osório da Fonseca		Rua Comandante Bulcão Vianna (próximo ao nº 626)		Rua Pastor Francisco Gonzaga da Silva	Bom Retiro

ANEXO III - Logradouros oficiais do município

TIPO	TÍTULO	PREPOS.	NOME	INÍCIO	INTERFERÊNCIA ATUAL	TÉRMINO	BAIRROS
Rua	Doutor	João Paulino		Avenida Afonso Schmidt (próximo ao nº 625)		confluência da Rua Doutor Marcos Vendramini com Rua Jorge Shammass	Castelo
Rua		João Paulo Deales Bernardo		Rua Abílio dos Santos		Rua Sem saída. Distante 135m a noroeste da Rua Abílio dos Santos	Chico de Paula
Rua		João Pinho		Rua Mato Grosso (em frente ao nº 404)		Rua Azevedo Sodré	Boqueirão
Rua	Capitão	João Salermo		Avenida Almirante Saldanha da Gama		Rua República do Peru	Ponta da Praia
Rua		João Theotônio Moreira Salles		Rua Doutor Leonel Ferreira de Souza		confluência da Avenida Brigadeiro Faria Lima com Avenida Hugo Maia	Rádio Clube
Rua	Dom	João VI		Rua Carvalho de Mendonça (próximo ao nº 570)		Rua Princesa Isabel	Vila Belmiro
Rua	Pastor	João Wesley		Avenida Roberto de Molina Cintra		Rua Cristiano Solano	Bom Retiro
Rua	Prefeito	Joaquim Alcaide Valls		Rua Engenheiro Antônio Freire		Rua Professor Francisco de Domênico	Bom Retiro
Rua	Doutor	Joaquim Coutinho Marques		Rua Gilberto Franco Silva (próximo ao nº 185)		Rua Sem saída. Distante 17m a sudeste da Rua Doutor Alberto Eduardo Levy	Caneleira
Rua		Joaquim de Toledo		Rua Engenheiro José Garcia da Silveira (próximo ao nº 56)		Avenida Rangel Pestana	Jabaquara
Rua		Joaquim Luís Monteiro		Rua Francisco Lourenço Gomes (próximo ao nº 153)		Rua Benedito Neves Góes	Areia Branca
Rua		Joaquim Nabuco		Avenida Conselheiro Nébias (próximo ao nº 334)		Rua sem saída. Distante 50,00m a oeste da Rua Comendador Martins	Vila Mathias
Rua		Joaquim Távora		Avenida Washington Luis (próximo ao nº 72)	é interrompida pela Avenida Senador Pinheiro Machado	Avenida Doutor Nilo Peçanha	Vila Mathias/ Encruzilhada/ Vila Belmiro/ Marapé/ Jabaquara
Rua		Joaquim Teixeira de Carvalho		Rua Doutor Alderico Monteiro Soares (próximo ao nº 335)		Praça José Lamacchia	Bom Retiro
Rua		Jonas Pereira dos Anjos Filho		Rua Professor Francisco De Domênico		Rua Sérgio Paulo Freddi	Castelo
Rua		Jorge Shammass		Avenida Doutor Haroldo de Camargo, distante 42m a noroeste da Avenida Jornalista Paulo Matos		confluência da Rua Doutor Marcos Vendramini com Rua Doutor João Paulino	Castelo
Rua		Jorge Tibiriçá		Rua Azevedo Sodré (em frente ao nº 110)		Avenida Vicente de Carvalho	Gonzaga
Rua	Rei	Jorge VI		Rua Pedro Borges Gonçalves (próximo ao nº 7)		Rua Coronel Candido Gomes	José Menino
Rua	São	José		Rua Nabuco de Araújo (próximo ao nº 240)		confluência da Avenida Siqueira Campos com Recanto Paul Harris	Embaré
Rua		José Alberto de Luca		Praça Doutor Bruno Barbosa		Rua Tenente Durval do Amaral	Rádio Clube
Rua		José Alves do Nascimento		Rua Professor Francisco De Domênico		confluência da Rua José Lobo Viana com Praça Afonso E. Taunay	Rádio Clube

ANEXO III - Logradouros oficiais do município

TIPO	TÍTULO	PREPOS.	NOME	INÍCIO	INTERFERÊNCIA ATUAL	TÉRMINO	BAIRROS
Rua			José André do Sacramento Macuco	Rua Barão de Ramalho (próximo ao nº 48)		confluência da Rua Doutor Bezerra de Menezes com Rua Ary Vieira Barbosa	Macuco
Rua			José Augusto Alves	Rua José Gomes dos Santos Neto (em frente ao nº 3)		Rua Cidade de Antióquia	Macuco
Rua	Doutor		José Azevedo Canto	Rua Pedro Borges Gonçalves		confluência do Caminho Doutor Geraldo Soares Novaes com Ponte Sem denominação - Morro José Menino	Morro José Menino
Rua			José Caballero	Rua Luiz de Faria		Rua Azevedo Sodré	Gonzaga
Rua	Professor Doutor		José Carlos de Azevedo Júnior	Rua Professor Francisco de Domênico, distante 23m a sudeste da Rua Carlos Caldeira		Rua Tomoichi Kobuchi	Areia Branca
Rua			José Casado Fernandes	Rua Vereador Alvaro Guimarães		Rua Major Arthur Alves Firmino	Rádio Clube
Rua			José Clemente Pereira	Rua Carvalho de Mendonça (próximo ao nº 567)		Rua Marquês de São Vicente	Campo Grande
Rua			José de Alencar	Rua Dom Pedro I (próximo ao nº 30)		Rua Princesa Isabel	Vila Belmiro
Rua	Padre		José de Anchieta	Travessa Padre Anchieta		Rua dos Inválidos	Morro Nova Cintra
Rua	Doutor		José de Souza Dantas	Rua Daniel Corrêa (em frente ao nº 41)		Rua Professor Lúcio Martins Rodrigues	Castelo
Rua	Doutor		José Dias de Moraes	Rua Pastor João Wesley (próximo ao nº 529)		Rua Professor Francisco de Domênico	Bom Retiro
Rua	Doutor		José do Amaral Menezes	Rua Professor Laurindo Chaves (próximo ao nº 179)		Avenida Afonso Schmidt	Castelo
Rua			José do Patrocínio	Rua Almirante Tamandaré (próximo ao nº 28)		Avenida Senador Dantas	Macuco
Rua			José Domingues Duarte	Rua Gastão Bousquet		Praça Estado de Israel	São Jorge
Rua			José Felix da Silva	confluência da Rua José Ozéas Barbosa com Avenida Brasil		confluência da Rua Manoel Garcia Villarinho com Rua 1 - Morro Nova Cintra	Morro Nova Cintra
Rua	Doutor		José Fernando Fernandes de Almeida	Rua Professor Laurindo Chaves (próximo ao nº 35)		Avenida Afonso Schmidt	Castelo
Rua			José Francisco Valença	Rua Baptista Pereira (próximo ao nº 300)		Rua Doutor Manoel Tourinho	Macuco
Rua	Engenheiro		José Garcia da Silveira	Largo Doutor Washington Di Giovanni		Rua Teodoro Sampaio	Jabaquara
Rua			José Gomes dos Santos Neto	Rua Barão de Ramalho (próximo ao nº 139)	é interrompido pela Praça Rubens Ferreira Martins	Rua Doutor Bezerra de Menezes	Macuco
Rua			José Gonçalves da Mota Júnior	Rua Joaquim Távora (próximo ao nº 495)	é interrompida pela Avenida Senador Pinheiro Machado	confluência da Rua Princesa Isabel com Rua Napoleão Laureano	Marapé/ Vila Belmiro
Rua	Irmão		José Isidoro	Rua Adolfo Lutz		Rua Enguaguaçú	Ponta da Praia

ANEXO III - Logradouros oficiais do município

TIPO	TÍTULO	PREPOS.	NOME	INÍCIO	INTERFERÊNCIA ATUAL	TÉRMINO	BAIRROS
Rua	Coronel		José João Jorge	Rua dos Portugueses (próximo ao nº 21)		Rua Capitão Luís Antônio Pimenta	Piratininga
Rua			José Knudsen	Avenida Almirante Cochrane (próximo ao nº 302)		confluência da Rua Padre Gastão de Moraes com Rua Senador Lacerda Franco	Estuário
Rua			José Lobo Viana	Avenida Hugo Maia, distante 53m a noroeste da Rua José Alves do Nascimento		Rua Doutor Nilo Rodrigues Paz	Rádio Clube
Rua			José Luís Câmara da Costa	Rua General Humberto de Souza Melo		Rua Gabriel Rollo	Areia Branca
Rua			José Maria Soares Novaes	Avenida Doutor Haroldo de Camargo, distante 52m a noroeste da Rua Antônio Godoy Moreira		Rua sem saída. Distante 193m a noroeste da Avenida Doutor Haroldo de Camargo	Castelo
Rua	Prefeito		José Monteiro	Rua Fritz Gut		Avenida Eleanor Roosevelt	São Jorge
Rua			José Monteiro	Avenida Nossa Senhora de Fátima (próximo ao nº 551)		Rua Gilberto Franco Silva	Caneleira
Rua	Marechal		José Olintho de Carvalho	Rua Joaquim Távora (próximo ao nº 433)	é interrompida pela Rua Doutor Vital Brasil e Avenida Senador Pinheiro Machado	Rua Antonio Bento de Amorim	Marapé/ Vila Belmiro
Rua	Professor		José Olivari	Rua Voluntários da Pátria, 35m a noroeste da Rua Francisco Alves		Avenida Governador Mário Covas Júnior	Estuário
Rua			José Oséas Barbosa	confluência da Avenida Brasil, Rua Eugênio Batista da Silva e Rua José Felix da Silva		Avenida Santista	Morro Nova Cintra
Rua	Doutor		José Pacheco Profeta do Nascimento e Silva	Rua Teodoro Sampaio (próximo ao nº 28)		Rua Engenheiro José Garcia da Silveira	Jabaquara
Rua			José Pinto Blandy	Rua Doutor Albert Schweitzer (próximo ao nº 2650)		Via A - Parque Industrial da Alemoa	Alemoa
Rua			José Ricardo	Rua Tuyuti (próximo ao nº 38)		Rua do Comércio	Centro
Rua			José Roberto Moscardiello	Rua José Lobo Viana (em frente ao nº 31)		Rua José Alberto de Luca	Rádio Clube
Rua			José Vergara	Avenida Nossa Senhora de Fátima (próximo ao nº 1186)		Praça Engenheiro José Demar Peres	Areia Branca
Rua			José Wenceslau Ventura	Rua Doutor Albert Schweitzer (próximo ao nº 2680)		Rua Aurélio Batista Félix	Alemoa
Rua			Juan Manuel Serrano Júnior	confluência da Avenida Brigadeiro Faria Lima com Largo Adilson Ignácio Paim		Caminho São José	Rádio Clube
Rua	São		Judas Tadeu	Rua 9 de julho		Rua Carvalho de Mendonça	Marapé
Rua			Julia Antonietta Tepedino Guerra	Rua Francisco Lourenço Gomes Júnior		Avenida Engenheiro Manoel Ferramenta Júnior	Areia Branca

ANEXO III - Logradouros oficiais do município

TIPO	TÍTULO	PREPOS.	NOME	INÍCIO	INTERFERÊNCIA ATUAL	TÉRMINO	BAIRROS
Rua		Júlia Ferreira de Carvalho		Avenida Nossa Senhora de Fátima (próximo ao nº 366)		Rua Doutor Zelnor Paiva Magalhães, distante 213m a sudeste da Rua Cristiano Solano	Chico de Paula
Rua		Julio Conceição		Rua João Eboli (próximo ao nº 5)	é interrompida pela Praça Narciso de Andrade	Avenida General Francisco Glycerio	Vila Mathias/ Encruzilhada
Rua		Julio de Mesquita		Avenida Conselheiro Nébias (próximo ao nº 262)		Avenida Anna Costa	Vila Mathias
Rua		Júlio Murat		Rua Paraná		Rua Araguaya	Vila Belmiro
Rua		Júlio Paixão Filho		Caminho São José (próximo a Praça Júlio Fernando Toledo Teixeira) seguindo sentido sudoeste em forma de "U"	passando pelo Largo Capivari e Rua Rodolpho Rossi	Caminho São José (próximo a Praça Egon Heinz Misfeld)	Rádio Clube
Rua		Juquiá		Rua Padre Anchieta (próximo ao nº 236)		Rua sem saída. Distante 74m a oeste da Rua Padre Anchieta	Macuco
Rua		Jurubatuba		confluência da Rua Senador Lacerda Franco com Rua Frei Francisco Sampaio		confluência da Praça Engenheiro José Rebouças com Rua André Vidal de Negreiros	Aparecida/ Ponta da Praia
Rua		Klaus Dieter Wolff		Rua Sem saída. Distante 85m a leste da Rua Doutor Armando de Sales Oliveira (próximo ao nº 75)		Rua sem saída. Distante 107m a oeste da Rua Doutor Armando de Sales Oliveira (próximo ao nº 66)	Boqueirão
Rua		Kleiber Facundo Leite		Caminho São José		Rua Professor Nelson Espíndola Lobato	Rádio Clube
Rua	Senador	Lacerda Franco		confluência da Rua Padre Gastão de Moraes com Rua José Knudsen		confluência da Rua Frei Francisco Sampaio com Rua Jurubatuba	Estuário/ Aparecida
Rua		Laerte Gonçalves		Rua Miguel Kodja (em frente ao nº 41)		Rua Sérgio Paulo Freddi	Castelo
Rua	Conselheiro	Lafayette		confluência da Avenida Siqueira Campos com Recanto Paul Harris		confluência da Rua Oswaldo Cochrane com Rua Conselheiro Ribas	Embaré
Rua	Dom	Lara		Avenida Siqueira Campos (próximo ao nº 556)		Rua Oswaldo Cruz	Boqueirão
Rua	Professor	Laurindo Chaves		Avenida 927		confluência da Rua Dom Jayme de Barros Câmara com Rua Doutor Nilo Rodrigues Paz	Castelo
Rua		Leda Tenório		Caminho São José		confluência da Rua Dino Andrade (Accindino) e Rua Fausto Lourenço Gomes	Rádio Clube
Rua		Leila Diniz		Avenida Hugo Maia, distante 35m a nordeste da Rua Jardelino José da Silva		Rua Sem saída. Distante 65m a noroeste da Avenida Hugo Maia	Rádio Clube
Rua		Lélia		Avenida Doutor Eptácio Pessoa (próximo ao nº 388)		Rua Sem saída. Distante 175m a noroeste da Avenida Doutor Eptácio Pessoa	Aparecida
Rua		Leonardo Roitman		Rua Comendador Martins (próximo ao nº 122)		Avenida Anna Costa	Vila Mathias
Rua	Doutor	Leôncio de Rezende Filho		Rua São Vicente de Paulo		Avenida Washington Luiz	Encruzilhada

ANEXO III - Logradouros oficiais do município

TIPO	TÍTULO	PREPOS.	NOME	INÍCIO	INTERFERÊNCIA ATUAL	TÉRMINO	BAIRROS
Rua	Doutor	Leonel Ferreira de Souza		Rua Doutor Aniz Tranjan		Rua Tenente Durval do Amaral	Rádio Clube
Rua	Imperatriz	Leopoldina		Avenida Bartholomeu de Gusmão (próximo ao nº 163)		Avenida Doutor Eptácio Pessoa	Ponta da Praia
Rua	Padre	Leopoldo Brentano		Rua Comendador Adriano Dias dos Santos		Rua Professor Francisco de Domênico	Bom Retiro
Rua		da	Liberdade	Rua Oswaldo Cruz (próximo ao nº 103)		Rua Cypriano Barata	Boqueirão/ Embaré/ Aparcida/ Estuário
Rua	Doutor	Lincoln Feliciano		Rua da Paz		Avenida Washington Luis	Boqueirão
Rua		Lisboa		Rua Lucas Fortunato (próximo ao nº 161)		Rua Prudente de Moraes	Vila Mathias
Rua		Lobo Vianna		Avenida Conselheiro Nébias (próximo ao nº 685)		Avenida Siqueira Campos	Boqueirão
Rua		Lopes Trovão		Rua Alfredo Ximenes (próximo ao nº 35)		Avenida General Francisco Glycerio	José Menino
Rua	Padre	Louis Joseph Lebret		Praça Doutor Bruno Barbosa (próximo nº 80)		confluência da Rua Doutor Nilo Rodrigues Paz, Rua José Lobo Viana e Rua Michel Alca	Rádio Clube
Rua		Lowndes		Rua Doutor Manoel Tourinho (próximo ao nº 108)		Avenida Conselheiro Nébias	Vila Mathias
Rua		Lucas Fortunato		Rua Braz Cubas (próximo ao nº 366)		confluência da Avenida Senador Pinheiro Machado com Rua Paraná	Vila Mathias
Rua	Professor	Lucas Rodrigues Junot		confluência da Rua Ada Campanini da Silva com Praça Nicolau Geraigire		Rua Doutor Mário Graccho	São Manoel
Rua		Lucia Hehl Caiaffa		Rua Professor Francisco Russo da Silveira (em frente ao nº 45)		Rua Etelvina de Paula Freire	Piratininga
Rua		Lucinda de Matos		confluência da Avenida Prefeito Doutor Antônio Manoel de Carvalho com Rua Maria dos Reis		Rua Paulo Clemente Santini	Morro Nova Cintra
Rua	Professor	Lúcio Martins Rodrigues		Rua Cordovil Fernandes Lopes (próximo ao nº 171)		Rua Professor Laurindo Chaves	Castelo
Rua	Capitão	Luís Antônio Pimenta		Rua Doutor Edgard Ferraz Navarro		Rua Professor Antonio de Oliveira Passos Sobrinho	Piratininga
Rua		Luís Carlos Ventura		Rua Miguel Guerra		Avenida 927	Areia Branca
Rua	Professor	Luís Gomes Cruz		Avenida 927 (próximo ao nº 368)		Rua Professor Laurindo Chaves	Castelo
Rua		Luis Suplici		Avenida Washington Luis (próximo ao nº 408)		Avenida Anna Costa	Gonzaga
Rua		Luiz Alberto Martins		Rua Carlos Caldeira		Avenida Alberto de Carvalho	Santa Maria
Rua		Luiz Alves		confluência da Rua Professor Francisco de Domênico, Praça dos Ex-Combatentes e Rua Cecília Meirelles		Rua José Alberto de Luca	Rádio Clube

ANEXO III - Logradouros oficiais do município

TIPO	TÍTULO	PREPOS.	NOME	INÍCIO	INTERFERÊNCIA ATUAL	TÉRMINO	BAIRROS
Rua			Luiz Bezzi	Avenida Hugo Maia, distante 36m a nordeste da Rua Mário Sérgio Oréfice		Rua Sem saída. Distante 90m a noroeste da Avenida Hugo Maia	Rádio Clube
Rua	Comendador		Luiz Caiaffa	Rua Doutor Alderico Monteiro Soares (próximo ao nº 171)		Avenida Jovino de Mello	Bom Retiro
Rua	Professor		Luiz Damasco Penna	Travessa Jurema Cléa Figueroa		Rua Ricardo Pereira de Aguiar	Caneleira
Rua			Luiz de Camões	Rua Joaquim Nabuco (próximo ao nº 59)	é interrompida pela Praça Padre Champagnat	Avenida Conselheiro Nébias	Vila Mathas/ Encruzilhada
Rua	Doutor		Luiz de Campos Moura	confluência da Rua Arlindo de Aguiar Júnior, Rua Doutor Benedito Evangelista e Rua Jaime Manhani		Avenida Francisco da Costa Pires (próximo ao nº 308)	São Jorge
Rua			Luiz de Faria	Avenida Washington Luis (próximo ao nº 434)		Rua Doutor Manoel Victorino	Gonzaga
Rua			Luiz de Mattos	Rua Antônio Maia (próximo ao nº 107)	é interrompida pelos imóveis da Avenida Governador Mario Covas Junior nº 410, 426	confluência da Avenida Governador Mário Covas Júnior com Rua Padre Gastão de Moraes	Macuco/ Estuário
Rua			Luiz Di Renzo	Rua Coronel Francisco Júlio Cesar Alfieri		confluência da Avenida Francisco da Costa Pires com Praça Estado de Israel	São Jorge
Rua			Luiz Frigério	Avenida Brigadeiro Faria Lima (em frente ao nº 178)		Caminho São José	Rádio Clube
Rua			Luiz Gama	Rua sem saída. Distante 73m a leste da Rua Padre Anchieta (próximo ao nº 129)		Avenida Conselheiro Nébias	Macuco/ Encruzilhada
Rua			Luiz Marques Gaspar	Rua Professor Alcides Luiz Alves		Rua Alexandre Martins	Aparecida
Rua			Luiz Soares	Avenida Jovino de Mello (próximo ao nº 1445)		Rua Professor Francisco de Domênico	Bom Retiro
Rua			Luiza Macuco	Rua Doutor Manoel Tourinho (próximo ao nº 10)		Rua Braz Cubas	Vila Mathias
Rua			Machado de Assis	Avenida Conselheiro Nébias (próximo ao nº 656)		Avenida Washington Luis	Boqueirão
Rua	Professor		Malaquias de Oliveira Freitas	Rua Dom Jayme de Barros Câmara		Rua Professor Laurindo Chaves	Castelo
Rua			Manoel Barbosa da Silveira	Avenida Nossa Senhora de Fátima (próximo ao nº 51)		Rua Ernesto Fulgoso	Saboó
Rua			Manoel Cabeças	Rua Miguel Guerra		Rua Professora Olga Melchert	Areia Branca
Rua			Manoel Dias Marcelino	Avenida General Francisco Glycerio com Rua Vidal Sion (próximo ao nº 58)		Rua Júlio Conceição	Encruzilhada
Rua			Manoel Elias Ruiz	Rua Benedito Ernesto Guimarães (próximo ao nº 124)		Rua Romeu Acceturi	Marapé
Rua			Manoel Garcia Villarinho	confluência da Rua José Félix da Silva com Rua 1 - Morro Nova Cintra		Rua Torquato Dias	Morro Nova Cintra

ANEXO III - Logradouros oficiais do município

TIPO	TÍTULO	PREPOS.	NOME	INÍCIO	INTERFERÊNCIA ATUAL	TÉRMINO	BAIRROS
Rua	Doutor		Manoel Machado Maia	Rua Professor Laurindo Chaves (próximo ao nº 233)		Avenida Afonso Schmidt	Castelo
Rua			Manoel Marques Canoilas	Praça Nicolau Geraigire		Rua Doutor Mário Graccho	São Manoel
Rua			Manoel Martins	Rua Prefeito Joaquim Alcaide Valls (em frente ao nº 79)		Travessa Francisco López Rúbio	Bom Retiro
Rua			Manoel Nascimento Júnior	Avenida São Cristóvão, 22m ao norte da Rua Vasco da Gama		Avenida Rangel Pestana	Jabaquara
Rua			Manoel Neves dos Santos	Avenida Afonso Schmidt		Rua Ambrosina Amélia Caldeira Tolentino	Castelo
Rua			Manoel Pereira	confluência da Alameda Prefeito José Gomes com Rua Torquato Dias		Rua Paulo Clemente Santini	Morro Nova Cintra
Rua	Doutor		Manoel Tourinho	Rua Luiza Macuco (próximo ao nº 1)		Avenida Afonso Penna	Vila Mathias/ Macuco
Rua	Doutor		Manoel Victorino	Avenida General Francisco Glycerio (próximo ao nº 295)		Praça Fernandes Pacheco	Gonzaga
Rua			Manoel Vieira Coelho	Rua Comendador Alfaia Rodrigues (próximo ao nº 28)		Avenida Doutor Pedro Lessa	Embaré
Rua			Mansueto Pierotti	Rua Marquês do Herval (próximo ao nº 53)		Avenida Getúlio Dornelles Vargas	Valongo/ Chinês
Rua	Professor		Manoel de Abreu	Rua sem saída. Distante 35m a leste da Rua Doutor Edgardo Boaventura		Avenida Engenheiro Luiz La Scala Júnior	Vila Mathias
Rua			Maranhão	Avenida General Francisco Glycerio (próximo ao nº 583)		Avenida Presidente Wilson	Pompéia
Rua			Marcello Martin Vicente	Rua sem saída. Distante 41m a nordeste da Rua Sebastião Brasil de Castro Rios		Rua José Monteiro	Caneleira
Rua			Marcello Ribeiro de Mendonça	Rua Governador Fernando Costa (próximo ao nº 482)		confluência da Rua Maestro Heitor Villalobos, Avenida Senador Cesar Lacerda de Vergueiro e Recanto Ângelo Bartolotto	Ponta da Praia
Rua			Marcílio Dias	Avenida Marechal Floriano Peixoto (próximo ao nº 27)		Avenida Presidente Wilson	Gonzaga
Rua			Marco Antônio Rodrigues Inácio	Rua dos Portugueses, distante 52m a oeste da Rua Aprovada 1162		Rua Capitão Luís Antônio Pimenta	Piratininga
Rua			Marcolina da Conceição	Avenida Doutor Pedro Lessa (próximo ao nº 1670)		Rua Comendador Alfaia Rodrigues	Aparecida
Rua	Doutor		Marcos Vendramini	Avenida Afonso Schmidt, distante 58m a sudeste da Rua Doutor Maurício Onesti Taddei		confluência da Rua Doutor João Paulino com Rua Jorge Shammass	Castelo
Rua	Santa		Maria	Rua Ary Barroso		Rua Ana Santos	Vila Haddad

ANEXO III - Logradouros oficiais do município

TIPO	TÍTULO	PREPOS.	NOME	INÍCIO	INTERFERÊNCIA ATUAL	TÉRMINO	BAIRROS
Rua			Maria dos Reis	confluência da Rua Lucinda de Matos com Avenida Prefeito Dr. Antônio Manoel de Carvalho		Rua dos Inválidos	Morro Nova Cintra
Rua	Dona		Maria Máximo	Rua Coronel Pedro Arbues (próximo ao nº 90)		Avenida Doutor Pedro Lessa	Ponta da Praia
Rua			Maria Mercedes Féa	Distante 111m ao nordeste da Rua Pio XII		distante 75m a leste da Rua Doutor Oswaldo Carvalho de Rosis	Saboó
Rua	Professora		Maria Neusa Cunha	Avenida Martins Fontes, distante a 87m a noroeste da Rua Brigadeiro Newton Braga		Rua Brigadeiro Newton Braga, distante 158m a sudoeste da Avenida Martins Fontes	Saboó
Rua			Maria Patricia	Avenida Nossa Senhora de Fátima (próximo ao nº 530)		Rua João Fraccaroli	Bom Retiro/ Santa Maria
Rua	Doutor		Marildo Espindola Pires Domingues	Rua Torquato Dias		Praça Guadalajara	Morro Nova Cintra
Rua			Marino Leite	Avenida Bandeirantes		Rua Etelvina de Paula Freire	Piratinga
Rua			Mário Carpenter	Avenida Washington Luis (próximo ao nº 534)		confluência da Rua Carlos Affonseca, Rua Fernão Dias e Praça Rotary	Gonzaga
Rua	Escritor		Mario de Andrade	Avenida Nossa Senhora de Fátima (em frente ao nº 51))		Rua Ana Santos	Vila Haddad
Rua	Professor Doutor		Mário de Góes Calmon de Britto	Rua Professor Francisco De Domênico		Rua Dom Jayme de Barros Câmara	Castelo
Rua			Mário dos Santos Dias	Rua Engenheiro José Garcia da Silveira (próximo ao nº 38)		Avenida Rangel Pestana	Jabaquara
Rua	Doutor		Mário Graccho	Praça Doutor Antônio Guilherme Gonçalves		Rua Nicolau Moran	São Manoel
Rua			Mário Sérgio Oréfica	Avenida Hugo Maia, distante 36m a nordeste da Rua Professor Nelson Espíndola Lobato		Rua Sem saída. Distante 98m a noroeste da Avenida Hugo Maia	Rádio Clube
Rua			Mariz e Barros	Rua Tiradentes		Rua Marquês de Olinda	Vila Belmiro
Rua			Marrey Júnior	Praça José Bonifácio		confluência da Rua Doutor Adhemar de Figueiredo Lira com Praça Dom Idílio José Soares	Centro
Rua			Martim Affonso	Praça da República		Rua Bittencourt	Centro
Rua			Martim Francisco	Avenida Washington Luis (próximo ao nº 100)		Rua Julio Conceição	Encruzilhada
Rua	Comendador		Martins	Rua João Eboli (próximo ao nº 34)	é interrompida pela Rua Doutor Olyntho Rodrigues Dantas	Avenida General Francisco Glycerio	Vila Mathias/ Encruzilhada
Rua			Mato Grosso	Avenida Conselheiro Nébias (próximo ao nº 696)		Avenida Washington Luis	Boqueirão
Rua			Maurício Moura	Avenida Francisco Ferreira Canto (próximo ao nº 283)		Rua Engenheiro Gercino Hugo Caparelli	São Jorge

ANEXO III - Logradouros oficiais do município

TIPO	TÍTULO	PREPOS.	NOME	INÍCIO	INTERFERÊNCIA ATUAL	TÉRMINO	BAIRROS
Rua	Doutor		Maurício Onesti Taddei	Avenida Afonso Schmidt, distante 49m a sudeste da Rua Benício de Castro		Rua Benício de Castro, distante 115m a sudoeste da Rua Waldemar Noschese	Castelo
Rua	Santa		Mercedes	distante 122m a noroeste da Rua Santa Tereza		Viel Florentino Diegues Gonçalves	Morro São Bento
Rua			Michel Alca	Praça Doutor Bruno Barbosa (próximo nº 252)		confluência da Rua Doutor Nilo Rodrigues Paz, Rua José Lobo Viana e Rua Padre Louis Joseph Lebret	Rádio Clube
Rua			Michel Issa Kabbach	Rua Silvio Penteado Guimarães (próximo ao nº 114)		Rua sem saída. Balão de Retorno, distante 130m a oeste da Rua Silvio Penteado Guimarães	São Manoel
Rua	General		Miguel Costa	Rua sem saída. Distante 60m a leste da Avenida Senador Feijó (próximo ao nº 811)	é interrompida entre a Avenida Senador Feijó e a Rua Comendador Martins	Rua Julio Conceição	Encruzilhada
Rua			Miguel Guerra	Rua General Humberto de Souza Melo		Avenida Engenheiro Manoel Ferramenta Júnior	Areia Branca
Rua			Miguel Kodja	confluência da Praça Doutor Tennyson de Oliveira Ribeiro com Avenida 927		Rua Jonas Pereira dos Anjos Filho	Castelo
Rua			Miguel Presgrave	Avenida Conselheiro Nébias (próximo ao nº 617)		Rua Oswaldo Cruz	Boqueirão
Rua			Miguel Rocha Corrêa	Avenida Nossa Senhora de Fátima (próximo ao nº 525)		Rua Gilberto Franco Silva	Caneleira
Rua			Miguel Xavier de Moraes	Rua Dona Maria Máximo		Rua República do Equador	Ponta da Praia
Rua	Doutor		Milcíades Ferreira Pinto	Rua Vigilato Hernani Arantes Franco Baccarat		Rua Vicente Cascione	Areia Branca
Rua			Minas Gerais	Avenida Conselheiro Nébias (próximo ao nº 784)		Avenida Washington Luis	Boqueirão
Rua	dos		Missionários	Rua Manoel Elias Ruiz		Rua Carvalho de Mendonça	Marapé
Rua			Moema	Avenida Governador Mário Covas Júnior, distante 16m a nordeste da Rua Octavio Corrêa		Rua Professor Carlos Escobar	Estuário/ Ponta da Praia
Rua			Mongaguá	Avenida Hugo Maia, distante 65m a sudoeste da Rua Contra-Almirante Esculápio Cesar de Paiva		Rua Tenente Durval do Amaral	Rádio Clube
Rua			Mont`Alverne	Praça Nossa Senhora Aparecida		Avenida Doutor Pedro Lessa	Aparecida
Rua			Monteiro Lobato	Avenida Presidente Wilson (próximo ao nº 234)		Rua Pedro Borges Gonçalves	José Menino
Rua	Almirante		Moraes Rego	Praça Sem denominação - Ponta da Praia		Rua Egydio Martins	Ponta da Praia
Rua			Morvan Dias de Figueiredo	Rua Dom Duarte Leopoldo e Silva (próximo ao nº 83)		Rua Carvalho de Mendonça	Marapé
Rua			Moyisés de Freitas	Rua José Félix da Silva		Avenida Santista	Norro Nova Cintra

ANEXO III - Logradouros oficiais do município

TIPO	TÍTULO	PREPOS.	NOME	INÍCIO	INTERFERÊNCIA ATUAL	TÉRMINO	BAIRROS
Rua			Murillo Veiga de Oliveira	Rua Doutor Albert Schweitzer (próximo ao nº 1609)		Via A - Parque Industrial da Alemoa	Alemoa
Rua			Nabuco de Araújo	confluência da Rua Oswaldo Cruz com Rua Doutor Estácio Correia		Praça Nossa Senhora Aparecida	Boqueirão/ Embaré/ Aparecida
Rua			Napoleão Laureano	confluência da Rua Princesa Isabel com Rua José Gonçalves da Mota Júnior		Rua Romeu Acceturi, distante 52m a oeste da Avenida Doutor Nilo Peçanha (lado oeste)	Vila Belmiro/ Marapé
Rua			Nascimento	Avenida Bartholomeu de Gusmão (próximo ao nº 33)		Avenida Doutor Eptácio Pessoa	Embaré
Rua	Doutor		Nedo Romiti	Rua 7 - Pantanal II		Avenida João Belchior Marques Goulart	Morro Santa Maria
Rua			Nelson Antunes Mattos	confluência da Avenida João Belchior Marques Goulart com Rua 3 - Pantanal II		Rua Sem saída. Distante 63m a sudeste da Avenida João Belchior Marques Goulart	Morro Santa Maria
Rua			Nelson Dias Gnecco	Rua Professor Doutor Mário de Goes Calmon de Britto		Rua Dom Jayme de Barros Câmara	Castelo
Rua	Professor		Nelson Espíndola Lobato	Avenida Hugo Maia, distante 36m a sudoeste da Rua Mário Sérgio Oréfice		Avenida Brigadeiro Faria Lima	Rádio Clube
Rua			Nelson Guimarães Toledo	Rua Vereador Henrique Soler (próximo ao nº 266)		Rua Governador Fernando Costa	Ponta da Praia
Rua			Nelson Noschese	Rua Barão de Ramalho (próximo ao nº 108)		Rua Doutor Clóvis Galvão de Moura Lacerda	Macuco
Rua	Brigadeiro		Newton Braga	Avenida Martins Fontes (próximo ao nº 179)		Rua Professora Maria Neusa Cunha (próximo ao nº 131)	Saboó
Rua	Doutor		Newton de Lima Azevedo	Avenida Doutor Haroldo de Camargo, distante 50m a noroeste da Rua Antônio Gracioso		Rua sem saída. Distante 240m a nordeste da Avenida Doutor Haroldo de Camargo	Castelo
Rua			Newton Prado	Avenida Presidente Wilson (próximo ao nº 169)		Praça Washington	José Menino
Rua			Nicolás Fernandez Estevez	Praça Espanha		Rua General Humberto de Souza Melo	Areia Branca
Rua			Nicolau Moran	Rua Antenor Caldeira Tolentino	é interrompida por 40m pela ocupação na margem do corrego	Rua sem saída. Distante 50m a oeste da Rua Rua Doutor Mário Graccho	São Manoel
Rua	Doutor		Nilo Costa	Avenida Siqueira Campos		Rua Baptista Pereira	Macuco
Rua	Doutor		Nilo Rodrigues Paz	confluência da Rua Francisco Hildebrando de Moura com Praça Doutor Augusto Cerqueira		confluência da Rua Dom Jayme de Barros Câmara com Rua Professor Laurindo Chaves	Rádio Clube
Rua	Dona		Nina Faria	Rua Doutor Leonel Ferreira de Souza (próximo ao nº 393)		Avenida Brigadeiro Faria Lima	Rádio Clube
Rua			Octavio Corrêa	Rua Doutor Bernardo Browne		Rua Moema	Estuário
Rua			Olao do Carmo Rodrigues	Rua Ângelo Martins Melero		Rua Gilberto Franco Silva	Caneleira

ANEXO III - Logradouros oficiais do município

TIPO	TÍTULO	PREPOS.	NOME	INÍCIO	INTERFERÊNCIA ATUAL	TÉRMINO	BAIRROS
Rua			Olavo Bilac	Avenida Presidente Wilson (próximo ao nº 91)		Avenida Marechal Floriano Peixoto	Pompéia
Rua	Professor Doutor		Olavo de Paula Borges	Avenida Coronel Joaquim Montenegro		Avenida Dino Bueno	Ponta da Praia
Rua	Dona		Olga Deon Coury Athié	Rua Tomoichi Kobuchi (próximo ao nº 255)		Rua Francisco Lourenço Gomes Júnior	Areia Branca
Rua	Professora		Olga Melchert	Rua General Humberto de Souza Melo		Rua Luís Carlos Ventura	Areia Branca
Rua	Marquês	de	Olinda	Rua Carvalho de Mendonça (próximo ao nº 468)		Rua Dom Pedro I	Vila Belmiro
Rua			Oliveira Lima	Avenida Bernardino de Campos (próximo ao nº 52)		Rua Princesa Isabel	Vila Belmiro
Rua	Doutor		Olyntho Rodrigues Dantas	Avenida Senador Feijó (próximo ao nº 720)		Avenida Anna Costa	Encruzilhada
Rua			Operária	Avenida Conselheiro Rodrigues Alves (próximo ao nº 191), segue sentido sul		Rua Padre Anchieta	Macuco
Rua			Orivaldo Souza da Rocha	Rua Sebastião Brasil de Castro Rios		Rua Miguel Rocha Corrêa	Caneleira
Rua	Santo		Orlando	Rua São João (próximo ao nº 3138)		Distante 233m sentido sudoeste da Rua São João	Morro São Bento
Rua			Orlando Dias dos Santos	Rua Alberto Gê Tibiriçá Passos		Rua Walter Belian	Areia Branca
Rua			Oscar Sampaio	Rua Dom Frei Vital		Avenida Siqueira Campos	Embaré/ Vila Hayden
Rua	Doutor		Oswaldo Carvalho de Rosis	Rua Itanhaém (próximo ao nº 499)		Rua sem saída. Distante 79m a norte da Rua Iguape	Saboó
Rua			Oswaldo Cochrane	Avenida Bartholomeu de Gusmão (próximo ao nº 54)		Avenida Affonso Penna	Embaré
Rua			Oswaldo Cruz	Avenida Conselheiro Rodrigues Alves (próximo ao nº 405)	é interrompida pela Avenida Affonso Penna	Avenida Bartholomeu de Gusmão	Encruzilhada/ Boqueirão
Rua			Otávio Spagnuolo	Avenida Siqueira Campos		Rua Professor Primo Ferreira	Boqueirão
Rua			Othon Feliciano	Avenida Anna Costa	sendo via de pedestres na sua totalidade	Rua Marcilio Dias	Gonzaga
Rua			Pacífico Caldeira Tolentino	Rua Coronel José João Jorge		Rua Etelvina de Paula Freire	Piratininga
Rua			Padua Salles	Rua Alexandre Negrini		confluência da Rua Vereador Álvaro Guimarães com Praça Professor José Oliveira Lopes	Rádio Clube
Rua			Pará	Rua Carvalho de Mendonça (próximo ao nº 275)		Rua Pedro Américo	Campo Grande
Rua			Paraguai	Avenida Anna Costa (próximo ao nº 402)		Rua Doutor Manoel Victorino	Gonzaga
Rua			Paraguassú	Avenida Conselheiro Nébias (próximo ao nº 552)		Rua Vahia de Abreu	Boqueirão

ANEXO III - Logradouros oficiais do município

TIPO	TÍTULO	PREPOS.	NOME	INÍCIO	INTERFERÊNCIA ATUAL	TÉRMINO	BAIRROS
Rua			Paraíba	Avenida General Francisco Glycerio (próximo ao nº 429)		Avenida Marechal Floriano Peixoto	Pompéia
Rua			Paraná	confluência da Avenida Senador Pinheiro Machado com Rua Lucas Fortunato		Rua Carvalho de Mendonça	Vila Mathias/ Vila Belmiro
Rua	Barão	de	Paranapiacaba	Avenida Conselheiro Nébias (próximo ao nº 524)		Avenida Anna Costa	Encruzilhada
Rua			Pascoal Lembo	Rua Doutor Pedro Paulo De Giovanni (próximo ao nº 313)		Rua Professor Francisco De Domênico	Santa Maria
Rua			Pasteur	Avenida General Francisco Glycerio (próximo ao nº 249)		Rua Tolentino Filgueiras	Gonzaga
Rua	Monsenhor		Paula Rodrigues	Rua Julio Conceição (próximo ao nº 246)		Avenida Bernardino de Campos	Encruzilhada/ Vila Belmiro
Rua	São		Paulo	Rua Prudente de Moraes (próximo ao nº 123)		Rua Carvalho de Mendonça	Vila Mathias/ Vila Belmiro
Rua	Professor		Paulo Augusto Bueno Wolf	Avenida Rei Alberto I (próximo ao nº 367)		Rua Sem saída. Distante 77m a noroeste da Avenida Rei Alberto I	Ponta da Praia
Rua			Paulo Clemente Santini	Rua Lucinda de Matos		Travessa Padre Anchieta	Morro Nova Cintra
Rua	Engenheiro		Paulo Filgueiras Júnior	Rua Doutor Alderico Monteiro Soares (próximo ao nº 241)		confluência da Avenida Jovino de Mello com Praça José Lamacchia	Bom Retiro
Rua			Paulo Gonçalves	Rua Henrique Ablas (próximo ao nº 25)		Rua sem saída. Distante 122m ao sul da Rua Henrique Ablas	Vila Mathias
Rua			Paulo Moutinho	Rua Henrique Ablas (próximo ao nº 57)		Rua sem saída. Distante 170m ao sul da Rua Henrique Ablas	Vila Mathias
Rua			Paulo Setubal	Rua Doutor Gervásio Bonavides		Rua Silva Jardim	Macuco
Rua			Paysandú	Rua Dom Pedro I (próximo ao nº 29)		Avenida Bernardino de Campos	Vila Belmiro
Rua		da	Paz	Avenida Vicente de Carvalho (próximo ao nº 40)		Rua Minas Gerais	Boqueirão
Rua			Pedro Américo	Rua Julio Conceição		Rua Teixeira de Freitas	Encruzilhada/ Campo Grande
Rua	Coronel		Pedro Arbues	confluência da Avenida Doutor Eptácio Pessoa com Avenida dos Bancários		Praça 1º de maio	Ponta da Praia
Rua			Pedro Borges Gonçalves	Divisa do município de Santos / S. Vicente. Distante 35m a oeste da Rua Rei Jorge VI		Divisa do município de Santos / S. Vicente - Morro José Menino próximo a cota 150	José Menino/ Morro José Menino
Rua	Doutor		Pedro de Castro Rocha	Distante 110m a leste da Rua Ada Campanini da Silva		confluência da Rua Abel Simões de Carvalho com Praça Doutor Antônio Guilherme Gonçalves	São Manoel
Rua	Governador		Pedro de Toledo	Avenida Conselheiro Nébias (próximo ao nº 814)		Avenida Washington Luis	Boqueirão
Rua	Dom		Pedro I	Rua Tiradentes		Praça Olímpio Lima	Vila Belmiro

ANEXO III - Logradouros oficiais do município

TIPO	TÍTULO	PREPOS.	NOME	INÍCIO	INTERFERÊNCIA ATUAL	TÉRMINO	BAIRROS
Rua	Dom		Pedro II	Rua Tuyuti (próximo ao nº 110)	sendo via de pedestre entre a Rua Tuyuti e a Rua 15 de novembro, é interrompida pela Praça Visconde de Mauá	Avenida São Francisco	Centro
Rua			Pedro Ivo	Avenida Affonso Penna (próximo ao nº 390)		Avenida Doutor Pedro Lessa	Embaré
Rua	Doutor		Pedro Paulo De Giovanni	Avenida Nossa Senhora de Fátima (próximo ao nº 490)		Avenida Roberto de Molina Cintra	Santa Maria/ Chico de Paula
Rua	Marechal		Pêgo Junior	confluência da Avenida Senador Feijó com Rua João Eboli		Avenida Conselheiro Nébias	Vila Nova
Rua			Pereira Barreto	Rua Euclides da Cunha (próximo ao nº 41)		Avenida Marechal Floriano Peixoto	Gonzaga
Rua			Pernambuco	Avenida Marechal Deodoro (próximo ao nº 73)		Avenida Marechal Floriano Peixoto	Gonzaga
Rua			Pérsio Queiroz Filho	Rua Xavier Pinheiro (próximo ao nº 275)	é interrompida pela Rua Cunha Moreira	Avenida Conselheiro Rodrigues Alves	Encruzilhada
Rua	República	do	Peru	Avenida Rei Alberto I (próximo ao nº 117)		Rua Estados Unidos da Venezuela	Ponta da Praia
Rua			Piauí	Avenida General Francisco Glycerio (próximo ao nº 551)		Avenida Marechal Floriano Peixoto	Pompéia
Rua			Pindorama	Rua Governador Pedro de Toledo (próximo ao nº 133)		Avenida Vicente de Carvalho	Boqueirão
Rua			Pio XII	confluência da Avenida Martins Fontes com Largo da Saudade		Rua Maria Mercedes Féa	Saboó
Rua	Professor		Pirajá da Silva	Rua Bolívia (próximo ao nº 28)		Avenida Doutor Eptácio Pessoa	Aparecida
Rua			Piratininga	Rua Professor Pirajá da Silva (próximo ao nº 363)		Avenida Coronel Joaquim Montenegro	Aparecida
Rua	República		Portuguesa	Rua Campos Melo (próximo ao nº 13)		confluência da Rua Silva Jardim com Rua Henrique Ablas	Vila Mathias
Rua		dos	Portugueses	Rua Marco Antônio Rodrigues Inácio, distante 52m a oeste da Rua Aprovada 1162		Rua Etelvina de Paula Freire	Piratininga
Rua	Professor		Primo Ferreira	Rua Bento de Abreu		Rua Dom Lara	Boqueirão
Rua	Monsenhor Doutor		Primo Vieira	Rua João Luzo (próximo ao nº 70)		Travessa Rinaldi	Macuco
Rua			Principal - Vila Pelé	Rua Professor Nelson Espíndola Lobato		Avenida Brigadeiro Faria Lima	Rádio Clube
Rua	Coronel		Proost de Sousa	Rua Oswaldo Cochrane		Rua Sampaio Moreira	Embaré
Rua			Prudente de Moraes	Avenida Anna Costa (próximo ao nº 58)		Avenida Senador Pinheiro Machado	Vila Mathias
Rua			Quincio Peirão	Praça Winston Churchill		Rua Professor Carlos Escobar	Ponta da Praia

ANEXO III - Logradouros oficiais do município

TIPO	TÍTULO	PREPOS.	NOME	INÍCIO	INTERFERÊNCIA ATUAL	TÉRMINO	BAIRROS
Rua			Rio Grande do Norte	Avenida General Francisco Glycerio (próximo ao nº 449)		Avenida Marechal Floriano Peixoto	Pompéia
Rua			Rio Grande do Sul	confluência da Rua Décio Stuart com Praça Washington		Rua Santa Catarina	José Menino
Rua	Santa		Rita de Cássia	confluência da Rua Doutor Aniz Tranjan com Praça Marechal Eurico Gaspar Dutra		Rua Tenente Durval do Amaral	Rádio Clube
Rua	Monsenhor		Rizzo	confluência da Rua Mariz e Barros com Rua Paysandú		Praça Benedicto Júnior	Vila Belmiro
Rua			Robert Sandall	Avenida Doutor Eptácio Pessoa, distante 78m a sudeste da Rua Bassim Nagib Trabulsi		Avenida Bartholomeu de Gusmão	Ponta da Praia
Rua	Doutor		Roberto Catunda	Rua Professor Francisco de Domênico (próximo ao nº 397)		Rua Tomoichi Kobuchi	Areia Branca
Rua	Governador		Roberto Silveira	Rua Professor Nelson Espíndola Lobato	é interrompida pela Praça Doutor Jerônimo La Terza	confluência da Avenida Brigadeiro Faria Lima com Largo José Gomes Martins	Rádio Clube
Rua			Roberto Simonsen	Avenida Conselheiro Nébias (próximo ao nº 798)		Rua Governador Pedro de Toledo	Boqueirão
Rua	Vereador		Rocha e Silva	confluência da Rua Brigadeiro Galvão com Largo Plínio Marcos		Rua Professor Doutor Olavo de Paula Borges	Ponta da Praia
Rua			Rodolpho Rossi	Caminho São José, distante 20m a sudeste do Largo Capivari		Rua Júlio Paixão Filho	Rádio Clube
Rua			Rodrigo Silva	Avenida Conselheiro Rodrigues Alves (próximo ao nº 29)		Praça Coronel Fernando Prestes	Macuco
Rua			Romeu Acceturi	Rua Napoleão Laureano, distante 52m a oeste da Avenida Doutor Nilo Peçanha (lado oeste)		Avenida Doutor Nilo Peçanha	Marapé
Rua	Arquiteto		Romeu Esteves Martins Filho	Avenida Afonso Schmidt		confluência da Rua Doutor Fausto Felício Brusarosco com Rua Doutor Flor Horácio Cyrillo	Castelo
Rua	Professor		Romeu La Scala	Rua Vereador Alvaro Guimarães		Avenida Brigadeiro Faria Lima	Rádio Clube
Rua	Jornalista		Rômolo Merlin Júnior	Rua Gilberto Franco Silva, distante 35m a sudoeste da Rua Jornalista Evêncio Martins da Quinta Filho - Zêgo		Rua Doutor Alberto Eduardo Levy	Caneleira
Rua	General		Rondon	Avenida Bartholomeu de Gusmão (próximo ao nº 103)		Avenida Doutor Eptácio Pessoa	Aparecida
Rua	São		Roque	Avenida Santo Antônio do Valongo		Avenida Brasil	Morro São Bento/ Vila Progresso
Rua			Rubens de Ulhoa Cintra	Rua Vereador Henrique Soler (próximo ao nº 250)		Rua Governador Fernando Costa	Ponta da Praia
Rua			Rubião Junior	Avenida São Francisco (próximo ao nº 44)		confluência da Travessa Santa Casa com Avenida Nossa Senhora do Monte Serrat	Centro

ANEXO III - Logradouros oficiais do município

TIPO	TÍTULO	PREPOS.	NOME	INÍCIO	INTERFERÊNCIA ATUAL	TÉRMINO	BAIRROS
Rua			Rufino Pedro de Lima	Rua Padre Leopoldo Bretano em frente ao nº 25)		Travessa Francisco López Rúbio	Bom Retiro
Rua			Sampaio Moreira	Avenida Bartholomeu de Gusmão (próximo ao nº 67)		Avenida Doutor Eptácio Pessoa	Embaré
Rua	Doutor		Samuel Baccarat	Avenida Conselheiro Nébias (próximo ao nº 712)		Rua Doutor Itapura de Miranda	Boqueirão
Rua			Sancho de Barros Pimentel Sobrinho	Rua Major Arthur Alves Firmino		Rua Mestre Tomaz	Rádio Clube
Rua			Santos Cruz	Avenida Marechal Floriano Peixoto (próximo ao nº 99)		Rua Sem saída. Distante 65m no sentido sudoeste da Avenida Marechal Floriano Peixoto	Gonzaga
Rua	Major		Santos Silva	Avenida Affonso Penna (próximo nº 222)	é interrompida entre a Rua da Liberdade e Avenida Doutor Pedro Lessa	Rua Frei Francisco Sampaio	Embaré
Rua	Marquês	de	São Vicente	Rua Almirante Barroso		Avenida Senador Pinheiro Machado	Campo Grande
Rua	Conselheiro		Saraiva	Rua Braz Cubas (próximo ao nº 301)		Rua Constituição	Vila Nova
Rua			Saturnino de Brito	Avenida Doutor Nilo Peçanha		Rua Doutor Gaspar Ricardo	Marapé
Rua	São		Sebastião	Avenida Martins Fontes (próximo ao nº 1521)		Rua Itanhaém	Saboó
Rua			Sebastião Arantes Nogueira	Rua Pedro Borges Gonçalves (próximo ao nº 25)		Rua sem saída. Distante a 36m a norte da Rua Coronel Candido Gomes	José Menino
Rua			Sebastião Brasil de Castro Rios	Avenida Nossa Senhora de Fátima (próximo ao nº 491)		Rua Gilberto Franco Silva	Caneleira
Rua	Doutor		Sebastião Lins Prado	confluência da Praça Doutor Tennyson de Oliveira Ribeiro com Rua Ernesto Gomes Correia		Rua General Humberto de Souza Melo	Areia Branca
Rua			Sem denominação (confluência da Pça J. Derito X Av. Brig. Faria Lima)	Avenida Brigadeiro Faria Lima (próximo ao nº 710)		Caminho São José	Rádio Clube
Rua			Sem denominação - Castelo	Rua Doutor Flor Horácio Cyrillo (em frente ao nº 45)		confluência do Caminho da Capela com Caminho da Divisa	Castelo
Rua			Sem denominação - Rádio Clube	Praça Professor José Oliveira Lopes		Avenida Afonso Schmidt	Rádio Clube/ Castelo
Rua			Sem denominação (em frente a Praça José Derito)	Avenida Brigadeiro Faria Lima		Caminho São José	Rádio Clube
Rua			Sérgio Paulo Freddi	Avenida 927 (próximo ao nº 187)		Rua Dom Jayme de Barros Câmara	Castelo
Rua			Sérgio Sales Galvão Filho	Rua Padre Leopoldo Bretano (em frente ao nº 41)		Travessa Francisco López Rúbio	Bom Retiro
Rua			Sergipe	Avenida General Francisco Glycerio (próximo ao nº 351)		Avenida Marechal Deodoro	Gonzaga
Rua			Severiano Lidio Tovar Villaron	Rua 7 - Pantanal II		Rua Sem Saída. Distante 64m a sudoeste da Rua 7 - Pantanal II	Morro Santa Maria

ANEXO III - Logradouros oficiais do município

TIPO	TÍTULO	PREPOS.	NOME	INÍCIO	INTERFERÊNCIA ATUAL	TÉRMINO	BAIRROS
Rua			Sigefredo Magalhães	Rua Remo Petrarchi		Rua Francisco Lourenço Gomes Júnior	Areia Branca
Rua			Silva Jardim	Avenida Campos Salles, distante 43m a norte da Rua Uruguai		Avenida Affonso Penna	Vila Nova/ Vila Mathias/ Macuco
Rua			Silveira Lobo	Rua Lucas Fortunato (próximo ao nº 197)		Rua Prudente de Moraes	Vila Mathias
Rua	Doutor		Silvério Fontes	Rua Chile		Rua do Anhanguera	Vila Nova/ Vila Mathias
Rua			Silvio Chaddad	Avenida Doutor Haroldo de Camargo (próximo ao nº 292)		Rua Francisco de Barros Mello	Castelo
Rua			Silvio Penteado Guimarães	Rua Coronel Feliciano Narciso Bicudo		Rua Professor Francisco Meira	São Manoel
Rua			Simão da Costa	Rua Gabriel Rollo		Rua Luís Carlos Ventura	Areia Branca
Rua			Sizino Patusca	Rua Doutor Pedro Paulo De Giovanni (próximo ao nº 165)		Rua Professor Francisco De Domênico	Santa Maria
Rua			Soares de Camargo	Rua Oswaldo Cruz (próximo ao nº 358)		Avenida Conselheiro Nébias	Boqueirão
Rua			Soter de Araujo	Rua Bittencourt (próximo ao nº 142)		Rua Sete de setembro	Vila Nova
Rua	Doutor		Stefan Bryk	Avenida Hugo Maia		confluência do Caminho São Sebastião com Travessa Vila Telma	Rádio Clube
Rua	Almirante		Tamandaré	Avenida Doutor Esmeraldo Soares Tarquínio de Campos Filho, distante 25m ao norte da Rua José do Patrocínio		Avenida Affonso Penna	Macuco/ Porto Macuco
Rua			Tamoio	Rua Sem saída. Distante 260m a sudoeste da Rua Andrade Soares		Rua Sem saída. Distante 150m a nordeste da Rua Andrade Soares	Caruara
Rua			Tapuia	Rua Sem saída. Distante 163m a sudoeste da Rua Andrade Soares		Rua Andrade Soares	Caruara
Rua	Professor		Tarquínio Silva	Avenida Senador Pinheiro Machado (próximo ao nº 788)		confluência da Avenida Doutor Moura Ribeiro com Rua Alfredo Albertini	Marapé
Rua			Teixeira de Freitas	Rua Carvalho de Mendonça (próximo ao nº 537)		Avenida General Francisco Glycerio	Campo Grande
Rua			Teodoro Sampaio	Rua Engenheiro José Garcia da Silveira		Avenida Francisco Manoel	Jabaquara
Rua	Santa		Tereza	Rua Santa Mercedes		Rua Santa Valéria	Morro São Bento
Rua			Thiago Ferreira	Rua Eloy Fernandes		Rua Valdomiro Silveira	Boqueirão
Rua	Doutor		Thomaz Catunda	Rua Borges		Rua Luiz Gama	Encruzilhada
Rua			Thomé de Sousa	Avenida Affonso Penna (próximo ao nº 162)		Rua Nabuco de Araújo	Boqueirão
Rua			Tiago Tacão	Avenida Rei Alberto I (próximo ao nº 167)		Avenida dos Bancários	Ponta da Praia
Rua			Tiradentes	Avenida Bernardino de Campos (próximo ao nº 90)		Rua Princesa Isabel	Vila Belmiro

ANEXO III - Logradouros oficiais do município

TIPO	TÍTULO	PREPOS.	NOME	INÍCIO	INTERFERÊNCIA ATUAL	TÉRMINO	BAIRROS
Rua			Tiro Naval	Rua sem saída. Distante 75m a oeste da Avenida Senador Feijó (Sopé do Morro Monte Serrat).		Avenida Senador Feijó (próximo ao nº 234)	Centro
Rua			Tiro Onze	Avenida Xavier da Silveira		Rua Visconde do Rio Branco	Centro
Rua			Tocantins	Rua Alexandre Herculano (próximo ao nº 187)		Rua Tolentino Filgueiras	Gonzaga
Rua			Tolentino Filgueiras	Avenida Washington Luis (próximo ao nº 472)		Praça Fernandes Pacheco	Gonzaga
Rua	Mestre		Tomaz	Rua Governador Roberto Silveira (próximo ao nº 490)		Avenida Doutor Frederico de Figueiredo Neiva	Rádio Clube
Rua			Tomoichi Kobuchi	Avenida Nossa Senhora de Fátima (lateral norte do cemitério da Areia Branca)		Rua Professor Francisco de Domênico	Areia Branca
Rua			Torquato Dias	confluência da Rua Manoel Pereira com Alameda Prefeito José Gomes	é interrompida entre a Rua José Oséas Barbosa e a Rua Coronel Galhardo	Rua Amália Rodrigues	Morro Nova Cintra
Rua	Professor		Torres Homem	Rua Oswaldo Cruz (próximo ao nº 113)		Rua Nabuco de Araújo	Boqueirão/ Embaré/ Aparecida
Rua			13 de Maio	confluência da Rua Julio Conceição com Praça Narciso de Andrade		Rua Comendador Martins	Vila Mathias
Rua			Trieste	Rua José Gomes dos Santos Neto (em frente ao nº 11)		Rua Cidade de Antióquia	Macuco
Rua			Tupys	Rua Alfredo Ximenes (próximo ao nº 79)		Avenida General Francisco Glycerio	José Menino
Rua			Tuyuti	Largo Marquês de Monte Alegre	é interrompida pelo Largo Senador Vergueiro e Praça Azevedo Junior	Praça Barão do Rio Branco	Centro/ Porto Valongo
Rua			Tymbiras	Rua Azevedo Sodré (próximo ao nº 121)		Rua Galeão Carvalhal	Gonzaga
Rua			Ubatuba	Rua Cananéia (próximo ao nº 266)		Rua Itanhaém	Saboó
Rua			Uruguai	Rua Sem saída. Distante 50m a leste da Rua Doutor Silvério Fontes (próximo ao nº 44)		confluência da Avenida Campos Salles com Praça Rui Ribeiro Couto (lado sul)	Vila Mathias/ Vila Nova
Rua			Vahia de Abreu	Avenida General Francisco Glycerio		Rua Mato Grosso	Boaueirão
Rua			Valdomiro Silveira	Rua Azevedo Sodré (próximo ao nº 33)		Rua Minas Gerais	Boqueirão
Rua			Valentim Bouças	Rua Tomoichi Kobuchi (próximo ao nº 283)		Rua Francisco Lourenço Gomes Júnior	Areia Branca
Rua	Santa		Valéria	distante 116m a sudeste da Rua Santa Tereza		Rua Santa Tereza	Morro São Bento
Rua			Vasco da Gama	Avenida Doutor Waldemar Leão (próximo ao nº 210)		Rua Manoel Nascimento Júnior	Jabaquara

ANEXO III - Logradouros oficiais do município

TIPO	TÍTULO	PREPOS.	NOME	INÍCIO	INTERFERÊNCIA ATUAL	TÉRMINO	BAIRROS
Rua			Vasconcellos Tavares	confluência da Praça Ruy Barbosa com Avenida Visconde de São Leopoldo		Rua Amador Bueno	Centro
Rua			Venâncio José Lisboa	Avenida Governador Fernando Costa (próximo ao nº 41)		Rua sem saída. Distante 63m a nordeste da Rua Professor Carlos Escobar	Ponta da Praia
Rua			Vera de Vicenzi Secco	Praça Maria Coelho Lopes		Rua Professor Francisco De Domênico	Santa Maria
Rua	Visconde	de	Vergueiro	Rua Gonçalves Dias		Rua São Bento	Centro
Rua			Vergueiro Steidel	Rua São José (próximo ao nº 175)		Rua Professor Pirajá da Silva	Embaré/ Aparecida
Rua	São		Vicente	Rua Manoel Barbosa da Silveira (em frente ao nº 55)		Rua Itanhaém	Saboó
Rua			Vicente Cascione	Rua Professor Francisco de Domênico (próximo ao nº 97)		Rua Tomoichi Kobuchi	Areia Branca
Rua	São		Vicente de Paulo	Avenida Conselheiro Rodrigues Alves	é interrompida por 106m sentido noroeste da Rua Doutor Leôncio de Rezende Filho	Rua Barão de Paranapiacaba	Encruzilhada
Rua			Victorino Pinhão	Rua José André do Sacramento Macuco (próximo ao nº 12)		Rua Doutor Celso da Silva Pontes	Macuco
Rua			Vidal Sion	confluência da Avenida General Francisco Glycerio com Rua Manoel Dias Marcelino		confluência da Avenida General Francisco Glycerio com Rua Júlio Conceição	Encruzilhada
Rua			Vieira de Souza	Rua Doutor Cochrane (próximo ao nº 214)		Rua sem saída. Distante 117m a oeste da Rua Doutor Cochrane	Vila Nova
Rua			Vigilato Hernani Arantes Franco Baccarat	Rua Professor Francisco de Domênico (próximo ao nº 47)		Rua Tomoichi Kobuchi	Areia Branca
Rua			Viriato Corrêa da Costa	Avenida Nossa Senhora de Fátima (próximo ao nº 596)		Rua João Fraccaroli	Bom Retiro/ Santa Maria
Rua	Padre		Visconti	Avenida Bartholomeu de Gusmão (próximo ao nº 34)		Avenida Doutor Eptácio Pessoa	Embaré
Rua	Frei		Vital	Avenida Affonso Penna (próximo ao nº 190)		Rua Frei Francisco Sampaio	Embaré/ Vila Hayden
Rua	Doutor		Vital Brasil	Rua Princesa Isabel (próximo ao nº 48)	é interrompida pela Avenida Senador Pinheiro Machado	Avenida Doutor Nilo Peçanha	Vila Belmiro/ Marapé
Rua			Vitelbino Ferreira de Souza	Avenida Hugo Maia, distante 34m a nordeste da Rua Luiz Bezzi		Rua Sem saída. Distante 82m a noroeste da Avenida Hugo Maia	Rádio Clube
Rua	Doutor		Vitor de Lamare	Rua Colômbia		Avenida Siqueira Campos	Boqueirão
Rua			Vitorino Carmilo	Rua Dona Maria Máximo (próximo ao nº 168)		Avenida Governador Mário Covas Júnior	Ponta da Praia

ANEXO III - Logradouros oficiais do município

TIPO	TÍTULO	PREPOS.	NOME	INÍCIO	INTERFERÊNCIA ATUAL	TÉRMINO	BAIRROS
Rua	Almirante		Vivaldo Cheola	Avenida Nossa Senhora da Fátima, distante 30m a sudoeste da Rua João Moreira Salles		Rua Abílio dos Santos, distante 410m a noroeste da Avenida Nossa Senhora da Fátima	Chico de Paula
Rua			Vivaldo de Almeida Nery	Rua Flaminio Levy		Rua Sem saída. Distante 125m a nordeste da Rua Flaminio Levy	Saboó
Rua	Babalorixá		Vivaldo Pires de Carvalho	Av. Martins Fontes		Rua Flaminio Levy	Saboó
Rua			Voluntários da Pátria	Praça Visconde de Ouro Preto		Rua Professor José Oliviar, 35m a noroeste da Rua Francisco Alves	Estuário
Rua			Voluntários Santistas	Rua Doutor Itapura de Miranda		Rua João Pinho	Boqueirão
Rua			Waldemar Neves Guerra	Rua José Lobo Viana (em frente ao nº 151)		Rua José Alberto de Luca	Rádio Clube
Rua			Waldemar Noschese	Rua Doutor Maurício Onesti Taddei		confluência da Rua Coronel Cícero Bueno Brandão com Rua Francisco de Barros Mello	Castelo
Rua			Walter Belian	Rua Professor Francisco de Domênico (próximo ao nº 755)		Rua General Humberto de Souza Melo	Areia Branca
Rua	Doutor		Washington de Almeida	Rua Pastor Francisco Gonzaga da Silva		Rua Joaquim Teixeira de Carvalho	Bom Retiro
Rua			Xavantes	Distante 650m a sudoeste da Rua Andrade Soares		Rua Sem Saída. Distante 475m a nordeste da Rua Andrade Soares	Caruara
Rua	Ministro		Xavier de Toledo	Rua Visconde de Cayrú		Avenida Senador Pinheiro Machado	Campo Grande
Rua			Xavier Pinheiro	Rua 28 de setembro	é interrompida pela Praça Padre Champagnat	Avenida Washington Luis	Macuco/ Vila Mathias/ Encruzilhada
Rua			Yara Nascimento Santini	Rua Engenheiro Gercino Hugo Caparelli		Rua sem saída. Distante 130m a sudeste da Rua Engenheiro Gercino Hugo Caparelli	São Jorge
Rua	Conselheiro		Zacharias	Rua Alvares Cabral (próximo ao nº 59)		Praça Olimpio Lima	Vila Belmiro
Rua	Doutor		Zelnor Paiva Magalhães	Rua Dona Júlia Ferreira de Carvalho, distante 213m a sudeste da Rua Cristiano Solano		Rua Sem saída. Distante 470m a noroeste da Rua Cristiano Solano	Chico de Paula
Rua	Professora		Zeny Goulart	Rua Padre Donizeti		Avenida Doutor Cláudio Luiz da Costa	Vila Mathias
Servidão de Passagem			01 - Morro José Menino	confluência da Rua F - Morro José Menino com a Servidão de Passagem 06 - Morro José Menino		Servidão de Passagem sem saída. Distante 32m a nordeste da confluência da Rua F - Morro José Menino com a Servidão de Passagem 06 - Morro José Menino	Morro José Menino
Servidão de Passagem			02 - Morro José Menino	Rua F - Morro José Menino		Servidão de Passagem sem saída. Distante 27m a nordeste da Rua F - Morro José Menino	Morro José Menino

ANEXO III - Logradouros oficiais do município

TIPO	TÍTULO	PREPOS.	NOME	INÍCIO	INTERFERÊNCIA ATUAL	TÉRMINO	BAIRROS
Servidão de Passagem		16 - Morro José Menino		Rua Doutor José Azevedo Canto		Rua H - Morro José Menino	Morro José Menino
Servidão de Passagem		17 - Morro José Menino		Rua Doutor José Azevedo Canto		Rua H - Morro José Menino	Morro José Menino
Servidão de Passagem		18 - Morro José Menino		Rua Doutor José Azevedo Canto		Rua Doutor Carlos Alberto Curado	Morro José Menino
Servidão de Passagem		19 - Morro José Menino		Servidão de Passagem 20 - Morro José Menino		Rua H - Morro José Menino	Morro José Menino
Servidão de Passagem		20 - Morro José Menino		Rua Doutor José Azevedo Canto		Servidão de Passagem 19 - Morro José Menino	Morro José Menino
Servidão de Passagem		21 - Morro José Menino		Rua Doutor José Azevedo Canto		Servidão de Passagem sem saída. Distante 23m a sudoeste da Rua Doutor José Azevedo Canto	Morro José Menino
Servidão de Passagem		22 - Morro José Menino		confluência da Rua Doutor José Azevedo Canto com Servidão de Passagem 12 - Morro José Menino		Servidão de Passagem sem saída. Distante 58m a leste da confluência da Rua Doutor José Azevedo Canto com Servidão de Passagem 12 - Morro José Menino	Morro José Menino
Servidão de Passagem		23 - Morro José Menino		confluência das Servidões de Passagem 22 e 24 - Morro José Menino		Servidão de Passagem sem saída. Distante 31m a norte da Servidão de Passagem 22 - Morro José Menino	Morro José Menino
Servidão de Passagem		24 - Morro José Menino		confluência das Servidões de Passagem 22 e 23 - Morro José Menino		Servidão de Passagem 26 - Morro José Menino	Morro José Menino
Servidão de Passagem		25 - Morro José Menino		Servidão de Passagem 24 - Morro José Menino		Servidão de Passagem sem saída. Distante 17m a nordeste da Servidão de Passagem 24 - Morro José Menino	Morro José Menino
Servidão de Passagem		26 - Morro José Menino		Rua Doutor José Azevedo Canto		Servidão de Passagem sem saída. Distante 95m a sudeste da Rua Doutor José Azevedo Canto	Morro José Menino
Servidão de Passagem		27 - Morro José Menino		Servidão de Passagem 26 - Morro José Menino		Servidão de Passagem sem saída. Distante 10m a sudeste da Servidão de Passagem 26 - Morro José Menino	Morro José Menino
Servidão de Passagem		28 - Morro José Menino		Caminho Doutor Geraldo Soares Novaes		Servidão de Passagem sem saída. Distante 42m a leste do Caminho Doutor Geraldo Soares Novaes	Morro José Menino
Servidão de Passagem		29 - Morro José Menino		Caminho Doutor Geraldo Soares Novaes		Servidão de Passagem sem saída. Distante 9m a sudoeste do Caminho Doutor Geraldo Soares Novaes	Morro José Menino

ANEXO III - Logradouros oficiais do município

TIPO	TÍTULO	PREPOS.	NOME	INÍCIO	INTERFERÊNCIA ATUAL	TÉRMINO	BAIRROS
Servidão de Passagem		30 - Morro José Menino		Rua Pedro Borges Gonçalves		Servidão de Passagem sem saída. Distante 57m a nordeste da Rua Pedro Borges Gonçalves	Morro José Menino
Servidão de Passagem		31 - Morro José Menino		Rua Pedro Borges Gonçalves		Servidão de Passagem sem saída. Distante 57m a nordeste da Rua Pedro Borges Gonçalves	Morro José Menino
Servidão de Passagem		32 - Morro José Menino		Rua Pedro Borges Gonçalves		Servidão de Passagem sem saída. Distante 20m a sudoeste da Rua Pedro Borges Gonçalves	Morro José Menino
Servidão de Passagem		33 - Morro José Menino		confluência da Rua Pedro Borges Gonçalves com Rua Doutor Carlos Alberto Curado		Servidão de Passagem sem saída. Distante 18m a nordeste da confluência da Rua Pedro Borges Gonçalves com Rua Doutor Carlos Alberto Curado	Morro José Menino
Servidão de Passagem		34 - Morro José Menino		Rua Pedro Borges Gonçalves		Servidão de Passagem sem saída. Distante 18m a nordeste da Rua Pedro Borges Gonçalves	Morro José Menino
Servidão de Passagem		35 - Morro José Menino		Rua Pedro Borges Gonçalves		Servidão de Passagem sem saída. Distante 35m a nordeste da Rua Pedro Borges Gonçalves	Morro José Menino
Servidão de Passagem		36 - Morro José Menino		Caminho Doutor Geraldo Soares Novaes		Rua Pedro Borges Gonçalves	Morro José Menino
Servidão de Passagem		37 - Morro José Menino		Rua Pedro Borges Gonçalves		Servidão de Passagem sem saída. Distante 15m a nordeste da Rua Pedro Borges Gonçalves	Morro José Menino
Servidão de Passagem		38 - Morro José Menino		Servidão de Passagem 36 - Morro José Menino		Servidão de Passagem sem saída. Distante 12m a noroeste da Servidão de Passagem 36 - Morro José Menino	Morro José Menino
Servidão de Passagem		39 - Morro José Menino		Rua Pedro Borges Gonçalves		Servidão de Passagem sem saída. Distante 46m a sudoeste da Rua Pedro Borges Gonçalves	Morro José Menino
Servidão de Passagem		40 - Morro José Menino		Servidão de Passagem 59 - Morro José Menino		Servidão de Passagem sem saída. Distante 43m a noroeste da Servidão de Passagem 59 - Morro José Menino	Morro José Menino
Servidão de Passagem		43 - Morro José Menino		Rua Pedro Borges Gonçalves		Servidão de Passagem sem saída. Distante 45m a sudeste da Rua Pedro Borges Gonçalves	Morro José Menino
Servidão de Passagem		44 - Morro José Menino		Servidão de Passagem 43 - Morro José Menino		Servidão de Passagem sem saída. Distante 32m a sudoeste da Servidão de Passagem 43 - Morro José Menino	Morro José Menino
Servidão de Passagem		45 - Morro José Menino		Servidão de Passagem 24 - Morro José Menino		Servidão de Passagem sem saída. Distante 13m a noroeste da Servidão de Passagem 24 - Morro José Menino	Morro José Menino

ANEXO III - Logradouros oficiais do município

TIPO	TÍTULO	PREPOS.	NOME	INÍCIO	INTERFERÊNCIA ATUAL	TÉRMINO	BAIRROS
Servidão de Passagem		46 - Morro José Menino		Servidão de Passagem 26 - Morro José Menino		Caminho Doutor Geraldo Soares Novaes	Morro José Menino
Servidão de Passagem		47 - Morro José Menino		Servidão de Passagem sem saída. Distante 18m a noroeste da Servidão de Passagem 50 - Morro José Menino		Servidão de Passagem sem saída. Distante 13m a sudeste da Servidão de Passagem 50 - Morro José Menino	Morro José Menino
Servidão de Passagem		48 - Morro José Menino		Servidão de Passagem 36 - Morro José Menino		Servidão de Passagem sem saída. Distante 52m a noroeste da Servidão de Passagem 36 - Morro José Menino	Morro José Menino
Servidão de Passagem		49 - Morro José Menino		Rua Pedro Borges Gonçalves		Servidão de Passagem sem saída. Distante 14m a sul da Rua Pedro Borges Gonçalves	Morro José Menino
Servidão de Passagem		50 - Morro José Menino		Servidão de Passagem 47 - Morro José Menino		Servidão de Passagem 55 - Morro José Menino	Morro José Menino
Servidão de Passagem		51 - Morro José Menino		confluência das Servidões de Passagem 50 e 52 - Morro José Menino		Servidão de Passagem sem saída. Distante 22m a noroeste da confluência das Servidões de Passagem 50 e 52 - Morro José Menino	Morro José Menino
Servidão de Passagem		52 - Morro José Menino		confluência das Servidões de Passagem 50 e 51 - Morro José Menino		Servidão de Passagem sem saída. Distante 28m a leste da confluência das Servidões de Passagem 50 e 51 - Morro José Menino	Morro José Menino
Servidão de Passagem		53 - Morro José Menino		confluência das Servidões de Passagem 50 e 54 - Morro José Menino		Servidão de Passagem sem saída. Distante 28m a noroeste da confluência das Servidões de Passagem 50 e 54 - Morro José Menino	Morro José Menino
Servidão de Passagem		54 - Morro José Menino		confluência das Servidões de Passagem 50 e 53 - Morro José Menino		Servidão de Passagem sem saída. Distante 38m a leste da confluência das Servidões de Passagem 50 e 53 - Morro José Menino	Morro José Menino
Servidão de Passagem		55 - Morro José Menino		Servidão de Passagem sem saída. Distante 45m a noroeste da Servidão de Passagem 50 - Morro José Menino		Servidão de Passagem sem saída. Distante 73m a sudeste da Servidão de Passagem 50 - Morro José Menino	Morro José Menino
Servidão de Passagem		56 - Morro José Menino		Servidão de Passagem 55 - Morro José Menino		Servidão de Passagem sem saída. Distante 35m a sudeste da Servidão de Passagem 50 - Morro José Menino	Morro José Menino
Servidão de Passagem		57 - Morro José Menino		confluência das Servidões de Passagem 55 e 59 - Morro José Menino		Servidão de Passagem sem saída. Distante 40m a sudeste da confluência das Servidões de Passagem 55 e 59 - Morro José Menino	Morro José Menino
Servidão de Passagem		58 - Morro José Menino		Servidão de Passagem 59 - Morro José Menino		Servidão de Passagem sem saída. Distante 38m a sudeste da Servidão de Passagem 59 - Morro José Menino	Morro José Menino

ANEXO III - Logradouros oficiais do município

TIPO	TÍTULO	PREPOS.	NOME	INÍCIO	INTERFERÊNCIA ATUAL	TÉRMINO	BAIRROS
Servidão de Passagem		59 - Morro José Menino		confluência das Servidões de Passagem 55 e 57 - Morro José Menino		Caminho Doutor Geraldo Soares Novaes	Morro José Menino
Servidão de Passagem		60 - Morro José Menino		Caminho Doutor Geraldo Soares Novaes		Servidão de Passagem sem saída. Distante 90m a noroeste do Caminho Doutor Geraldo Soares Novaes	Morro José Menino
Servidão de Passagem		62 - Morro José Menino		Servidão de Passagem 26 - Morro José Menino		Servidão de Passagem sem saída. Distante 22m a noroeste da Servidão de Passagem 26 - Morro José Menino	Morro José Menino
Servidão de passagem		Abib Moysés Ayub		Praça Ruy de Lugo Viña (próximo ao nº 8)		Servidão sem saída. Distante 42m a sudeste da Praça Ruy de Lugo Viña	Saboó
Servidão de passagem	Vereador	Albino de Oliveira		Rua Pedro Borges Gonçalves (próximo ao nº 100)		Rua Sem saída. Distante 35m a sudeste da Rua Pedro Borges Gonçalves, junto ao nº 3380 da servidão	Morro José Menino
Servidão de passagem	Vereador	Álvaro Fontes		Rua Pedro Borges Gonçalves (próximo ao nº 100)		Rua Sem saída. Distante 41m a sudeste da Rua Pedro Borges Gonçalves, junto ao nº 2453 da servidão	Morro José Menino
Servidão de passagem		Aprovada 1125		Estrada João Baptista (próximo ao nº 138)		Servidão de passagem sem saída. Distante 43m, sentido sudoeste da Estrada João Baptista	Morro Penha
Servidão de passagem		Aprovada 1127		confluência da Estrada João Baptista e Servidão de passagem Engenheiro José Aflalo Filho		Servidão de passagem Sem saída. Distante 39m a noroeste da Estrada João Baptista	Morro Penha
Servidão de passagem		Aristheu Bulhões		Estrada João Baptista (próximo ao nº 211)		Servidão sem saída. Distante 15m a nordeste da Estrada João Baptista	Saboó
Servidão de passagem		Átilla Cazal		Praça Ruy de Lugo Viña (próximo ao nº 234)		Servidão sem saída. Distante 72m a sudeste da Praça Ruy de Lugo Viña	Saboó
Servidão de passagem		Cláudio Cavallini		Rua Francisco Pedro dos Reis (próximo ao nº 10)		Servidão sem saída. Distante 30m a nordeste da Rua Francisco Pedro dos Reis	Saboó
Servidão de passagem	Engenheiro	José Aflalo Filho		Estrada João Baptista (próximo ao nº 316)		Servidão sem saída. Distante 37m a nordeste da Estrada João Baptista	Morro Penha
Servidão de passagem		Nagib Salim Haddad		Travessa Oswaldo Franco Domingues		Servidão sem saída. Distante 65m a nordeste da Travessa Oswaldo Franco Domingues	Morro Penha
Servidão de passagem		Therezinha de Jesus Pimentel		Estrada João Baptista (próximo ao nº 312)		Servidão sem saída. Distante 45m a nordeste da Estrada João Baptista	Morro Penha
Travessa		Adelina		Rua Aguiar de Andrade		Rua João Octavio	Paquetá

ANEXO III - Logradouros oficiais do município

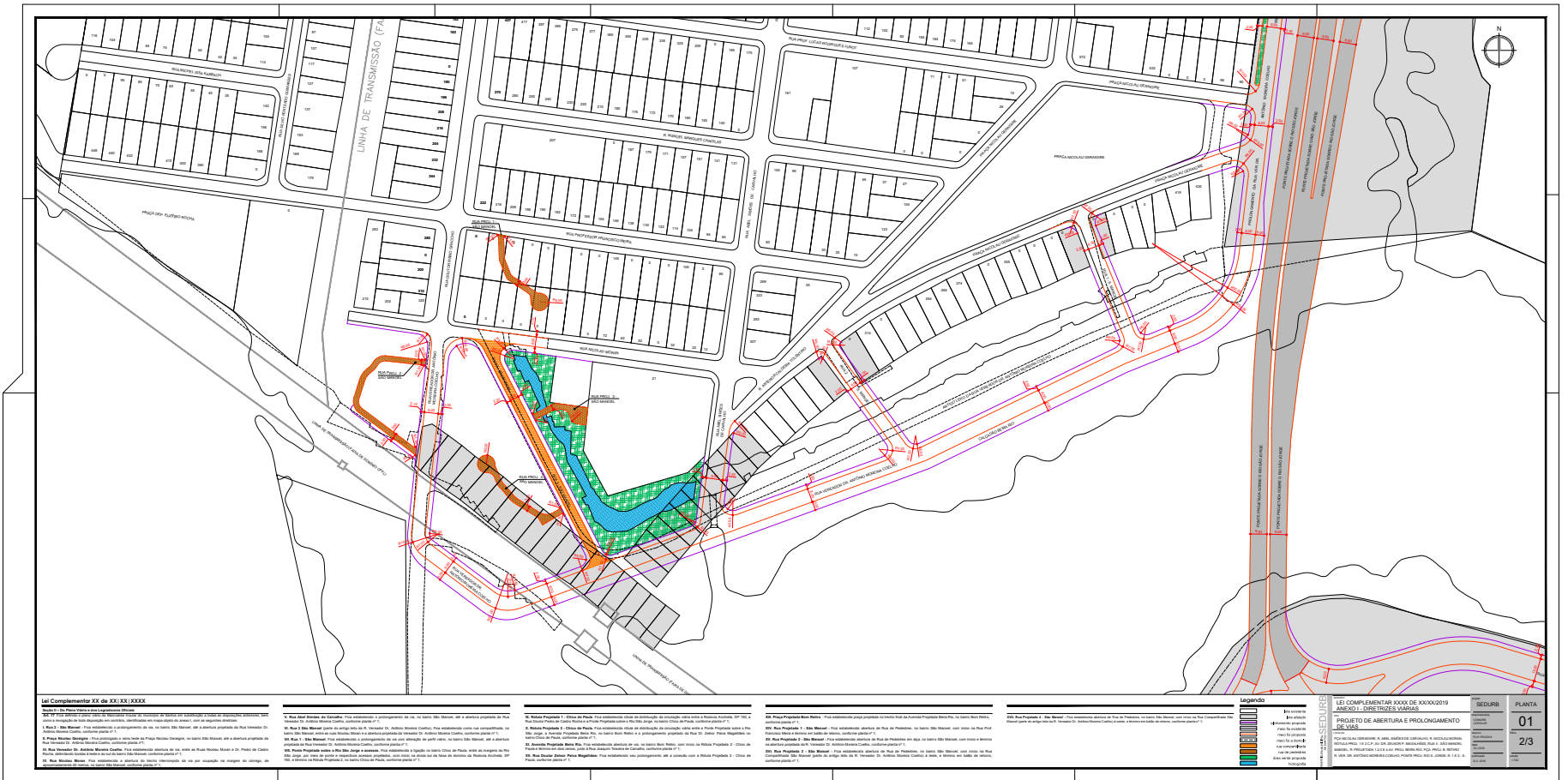
TIPO	TÍTULO	PREPOS.	NOME	INÍCIO	INTERFERÊNCIA ATUAL	TÉRMINO	BAIRROS
Travessa	Engenheiro	Alfeu Praça		Rua Cristiano Solano (em frente ao nº 155)		Travessa Francisco López Rúbio	Bom Retiro
Travessa	Padre	Anchieta		Rua Paulo Clemente Santini		Rua Maria dos Reis	Morro Nova Cintra
Travessa		André Franco Montoro		Rua Cristiano Solano (em frente ao nº 185)		Travessa Francisco López Rúbio	Bom Retiro
Travessa		Antonio Bento		Rua Antonio Bento (próximo ao nº 271)		Rua sem saída. Distante 29m a leste da Rua Antonio Bento	Vila Belmiro
Travessa		Antônio Maia		Rua Antônio Maia (próximo ao nº 55)		distante 48m a leste da Rua Antônio Maia	Macuco
Travessa		Aprovada 1103		Rua Prefeito Joaquim Alcaide Valls (em frente ao nº 103)		Travessa Francisco López Rúbio	Bom Retiro
Travessa		Aprovada 1105		Rua Doutor Alderico Monteiro Soares (em frente ao nº 65)		Rua Sem saída. Distante 10m a nordeste da Travessa Doutor Paulo José de Azevedo Bonavides	Bom Retiro
Travessa		Aprovada 978		Rua Cordovil Fernandes (segue sentido nordeste)		Avenida 927	Castelo
Travessa		Candido Hernandez		confluência da Rua Doutor Alderico Monteiro Soares com Rua Engenheiro Paulo Figueiras Júnior		confluência da Travessa Sônia Maria Alves Jaques com Travessa José Caetano	Bom Retiro
Travessa		Carlos Alberto Silva		Rua Prefeito Joaquim Alcaide Valls (em frente ao nº 49)		Travessa Francisco López Rúbio	Bom Retiro
Travessa		Carlos Jair de Lima Guimarães		Rua Padre Leopoldo Bretano (em frente ao nº 119)		Travessa Francisco López Rúbio	Bom Retiro
Travessa		Carlos Rocha de Siqueira		Rua Cristiano Solano (em frente ao nº 127)		Travessa Francisco López Rúbio	Bom Retiro
Travessa	Santa	Casa		Elevado Aristides Bastos Machado		Rua Rubião Júnior	Centro
Travessa		Celeste Rodrigues Martins		Rua Doutor Alderico Monteiro Soares (em frente ao nº 241)		Travessa Candido Hernandez	Bom Retiro
Travessa		Cid Akaoui Vianna		Rua Padre Leopoldo Bretano (em frente ao nº 67)		Travessa Francisco López Rúbio	Bom Retiro
Travessa	Professor	Eitel Mehler		Rua Gilberto Franco Silva (próximo nº 267)		Rua Professor Luiz Damasco Penna	Caneleira
Travessa		Francisco López Rúbio		confluência da Rua Cristiano Solano com Rua Amadeo Barbiellini		Travessa Arquiteto Lúcio Costa	Bom Retiro
Travessa	Padre	Geraldo Miranda		Rua Professor Luiz Damasco Penna (próximo ao nº 76)		Rua Sem Saída. Distante 45m a sudeste da Rua Professor Luiz Damasco Penna	Caneleira
Travessa	Comendador	João Cardoso		Rua Marquês do Herval (próximo ao nº 199)		Avenida Martins Fontes com Praça Lions Clube	Valongo
Travessa		José Caetano		Rua Doutor Alderico Monteiro Soares (em frente ao nº 171)		confluência da Travessa Sônia Maria Alves Jaques com Travessa Candido Hernandez	Bom Retiro

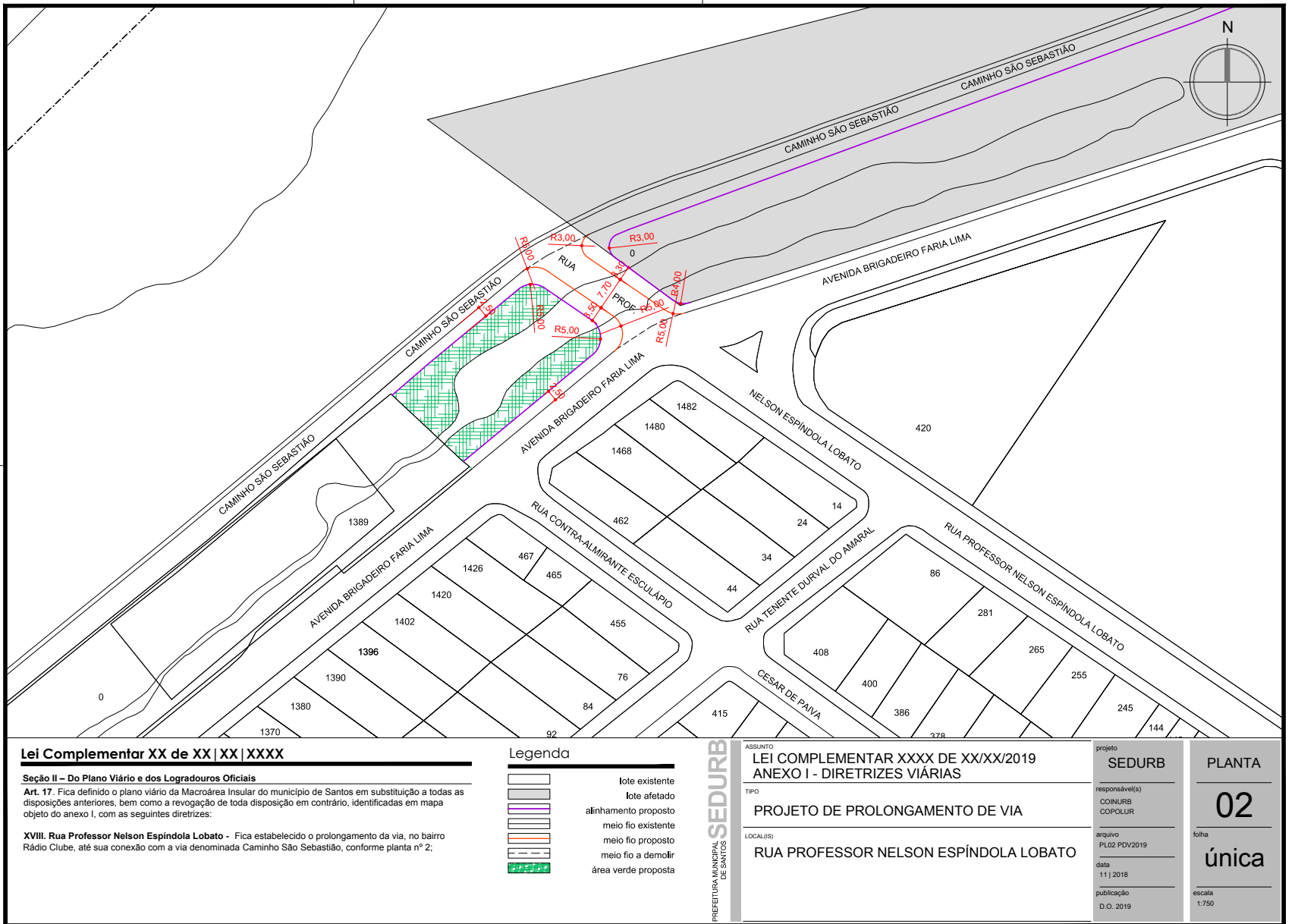
ANEXO III - Logradouros oficiais do município

TIPO	TÍTULO	PREPOS.	NOME	INÍCIO	INTERFERÊNCIA ATUAL	TÉRMINO	BAIRROS
Travessa		Juarez Bahia		Rua Padre Leopoldo Bretano (em frente ao nº 99)		Travessa Francisco López Rúbio	Bom Retiro
Travessa		Jurema Cléa Figueroa		Rua Professor Luiz Damasco Penna (próximo ao nº 10)		Rua Sem Saída. Distante 41m a sudeste da Rua Professor Luiz Damasco Penna	Caneleira
Travessa	Arquiteto	Lúcio Costa		Rua Prefeito Joaquim Alcaide Valls (em frente ao nº 125)		Travessa Francisco López Rúbio	Bom Retiro
Travessa	Padre	Lúcio Floro		Rua Professor Luiz Damasco Penna (próximo ao nº 34)		Rua Sem Saída. Distante 41m a sudeste da Rua Professor Luiz Damasco Penna	Caneleira
Travessa	Professor	Luís Fernandes Carranca		Rua Cristiano Solano (em frente ao nº 201)		Travessa Francisco López Rúbio	Bom Retiro
Travessa		Luiz Shiguetoshi Yanagi		Rua Liberdade (próximo ao nº 67)		Travessa Massao Chida	Boqueirão
Travessa	Jornalista	Márcia Mendes		Rua Barão de Cotegipe		Rua Thomé de Sousa	Boqueirão
Travessa		Maria Loureiro		Avenida Conselheiro Nébias (próximo ao nº 12)		Travessa sem saída. Distante 105m em direção oeste e sul da Avenida Conselheiro Nébias	Paquetá
Travessa		Massao Chida		Rua Sem saída. Distante 40m a noroeste da Travessa Luiz Shiguetoshi Yanagi		Rua Sem saída. Distante 21m a sudeste da Travessa Luiz Shiguetoshi Yanagi	Boqueirão
Travessa	Comendador	Netto		Rua Tuyuti (próximo ao nº 2)		Rua do Comércio	Centro
Travessa		Oswaldo Franco Domingues		Estrada João Baptista (em frente ao nº 240)		Servidão de Passagem Nagib Salim Haddad	Morro Penha
Travessa	Doutor	Paulo José de Azevedo Bonavides		Rua Doutor Alderico Monteiro Soares (em frente ao nº 95)		Travessa Aprovada 1105	Bom Retiro
Travessa		Rinaldi		Rua Doutor Bezerra de Menezes		confluência da Avenida Almirante Cochrane com Rua Antônio Maia	Macuco
Travessa		Sívio Caldas		Rua Prefeito Joaquim Alcaide Valls (em frente ao nº 25)		Travessa Francisco López Rúbio	Bom Retiro
Travessa		Sônia Maria Alves Jaques		Rua Doutor Alderico Monteiro Soares (em frente ao nº 205)		confluência da Travessa José Caetano com Travessa Candido Hernandez	Bom Retiro
Travessa		Vila Telma		confluência da Avenida Jovino de Mello com Avenida Hugo Maia		confluência da Rua Doutor Stefan Bryk com Caminho São Sebastião	Rádio Clube
Túnel		Rubens Ferreira Martins		Praça dos Andradas	passando sob o Morro Fontana	confluência da Rua Professor Celso da Cunha Alves, Avenida Doutor Waldemar Leão e Recanto Noé de Carvalho	Centro/ Jabaquara
Via		A - Parque Industrial da Alemoa		Rua Augusto Scaraboto		Rua Sem saída. Distante 106m a oeste da Rua José Pinto Blandy	Alemoa
Vieira		Angelina de Jesus Rosa		Avenida Santista (próximo ao nº 289)		Distante 100m a sudeste da Avenida Santista	Morro Nova Cintra
Vieira		B - Vila Santa Tereza		Vieira Florentino Diegues Gonçalves		Vieira Gentil Teixeira dos Santos	Morro São Bento
Vieira		Florentino Diegues Gonçalves		Elevado Aristides Bastos Machado		Rua Santa Mercedes	Morro São Bento

ANEXO III - Logradouros oficiais do município

TIPO	TÍTULO	PREPOS.	NOME	INÍCIO	INTERFERÊNCIA ATUAL	TÉRMINO	BAIRROS
Vieira		Gentil Teixeira dos Santos		Rua Sem saída. Distante 45m a noroeste da Vieira B - Vila Santa Tereza		Rua Sem saída. Distante 21m a sudeste da Vieira B - Vila Santa Tereza	Morro São Bento
Vieira	São	Jorge		Caminho São Jorge	sendo via de pedestres na sua totalidade	Rua Sebastião Brasil de Castro Rios	Caneleira
Vieira	Doutor	Zoilo de Tolosa		Rua Frei Gaspar (próximo ao nº 118)		Vieira sem saída. Distante a 56m a oeste da Rua Frei Gaspar	Centro





Lei Complementar XX de XX | XX | XXXX

Seção II – Do Plano Viário e dos Logradouros Oficiais

Art. 17. Fica definido o plano viário da Macroárea Insular do município de Santos em substituição a todas as disposições anteriores, bem como a revogação de toda disposição em contrário, identificadas em mapa objeto do anexo I, com as seguintes diretrizes:

XVIII. Rua Professor Nelson Espindola Lobato - Fica estabelecido o prolongamento da via, no bairro Rádio Clube, até sua conexão com a via denominada Caminho São Sebastião, conforme planta nº 2;

Legenda

- lote existente
- lote afetado
- alinhamento proposto
- meio fio existente
- meio fio proposto
- área verde proposta

PREFEITURA MUNICIPAL DE SANTOS

ASSUNTO
LEI COMPLEMENTAR XXXX DE XX/XX/2019
ANEXO I - DIRETRIZES VIÁRIAS

TIPO
PROJETO DE PROLONGAMENTO DE VIA

LOCAL(S)
RUA PROFESSOR NELSON ESPÍNDOLA LOBATO

projeto
SEDURB

responsável(s)
CONURB
COPOLUR

arquivo
PL02 PDV/2019

data
11 | 2018

publicação
D.O. 2019

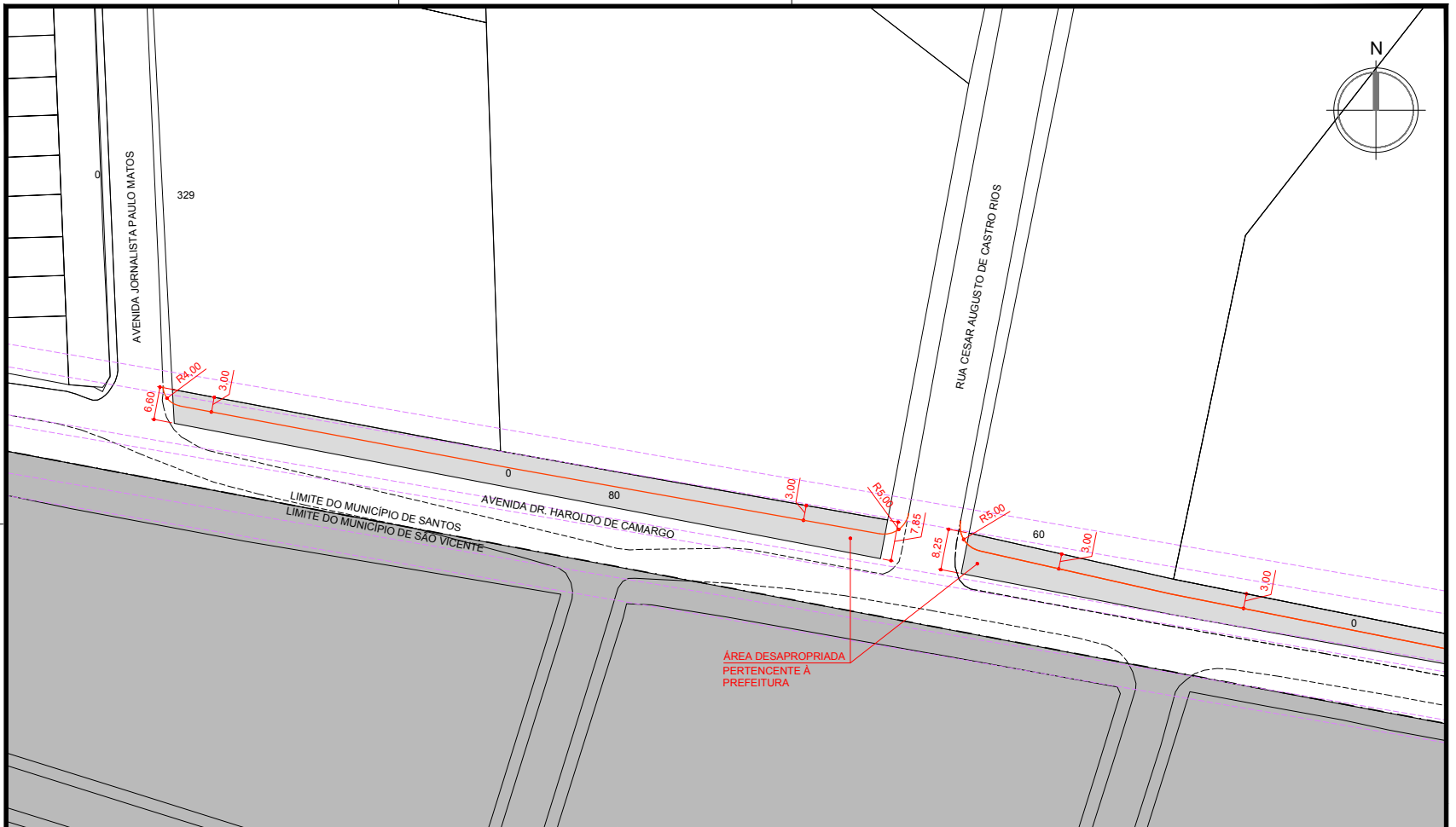
PLANTA

02

folha

única

escala
1:750



Lei Complementar XX de XX | XX | XXXX

Seção II – Do Plano Viário e dos Logradouros Oficiais

Art. 17. Fica definido o plano viário da Macroárea Insular do município de Santos em substituição a todas as disposições anteriores, bem como a revogação de toda disposição em contrário, identificadas em mapa objeto do anexo I, com as seguintes diretrizes:

XXI. Av. Dr. Haroldo de Camargo. Fica estabelecido o alargamento da via, lado norte, no bairro Areia Branca, entre as Avenidas Nossa Senhora de Fátima e Jornalista Paulo Matos, conforme planta nº 4;

Legenda

-  lote existente
-  lote afetado
-  alinhamento proposto
-  meio fio existente
-  meio fio proposto
-  meio fio a demolir

PREFEITURA MUNICIPAL DE SANTOS

ASSUNTO
LEI COMPLEMENTAR XXXX DE XX/XX/2019
ANEXO I - DIRETRIZES VIÁRIAS

TIPO
PROJETO DE ALARGAMENTO DE VIA

LOCAL(S)
AVENIDA DOUTOR HAROLDO DE CAMARGO

projeto
SEDURB

responsável(s)
CONURB
OOPOLUR

arquivo
PL04 PDV/2019

data
09 | 2018

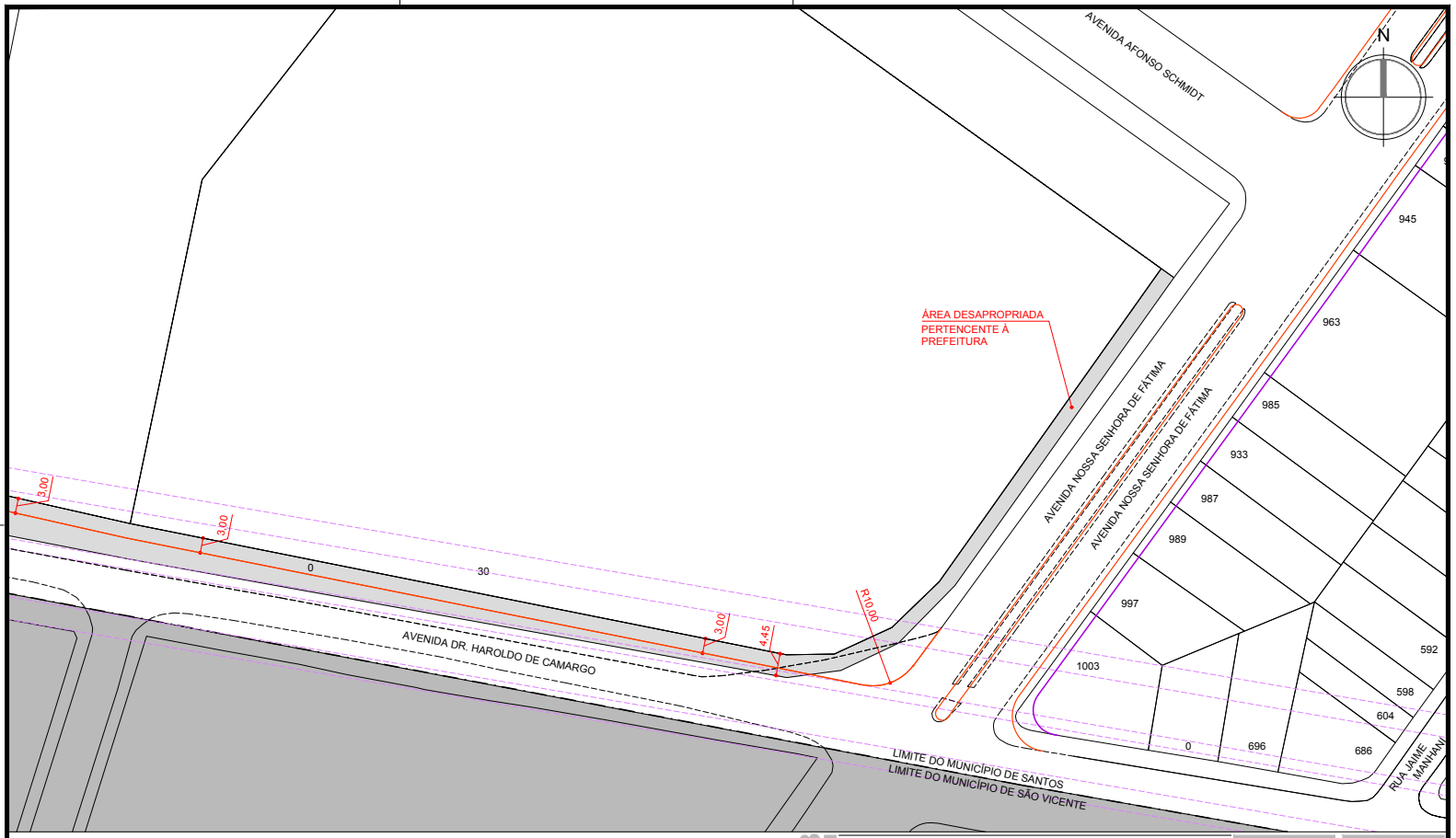
publicação
D.O. 2019

PLANTA

04

folha
1/2

escala
1:750



Lei Complementar XX de XX | XX | XXXX

Seção II – Do Plano Viário e dos Logradouros Oficiais

Art. 17. Fica definido o plano viário da Macroárea Insular do município de Santos em substituição a todas as disposições anteriores, bem como a revogação de toda disposição em contrário, identificadas em mapa objeto do anexo I, com as seguintes diretrizes:

XXI. Av. Dr. Haroldo de Camargo. Fica estabelecido o alargamento da via, lado norte, no bairro Areia Branca, entre as Avenidas Nossa Senhora de Fátima e Jornalista Paulo Matos, conforme planta nº 4;

Legenda

- lote existente
- lote afetado
- alinhamento proposto
- meio fio existente
- meio fio proposto
- meio fio a demolir

PREFEITURA MUNICIPAL DE SANTOS

ASSUNTO
LEI COMPLEMENTAR XXXX DE XX/XX/2019
ANEXO I - DIRETRIZES VIÁRIAS

TIPO
PROJETO DE ALARGAMENTO DE VIA

LOCAL(ES)
AVENIDA DOUTOR HAROLDO DE CAMARGO

projeto
SEDURB

responsável(s)
CONURB
COPOLLUR

arquivo
PL04 PDV2019

data
09 | 2018

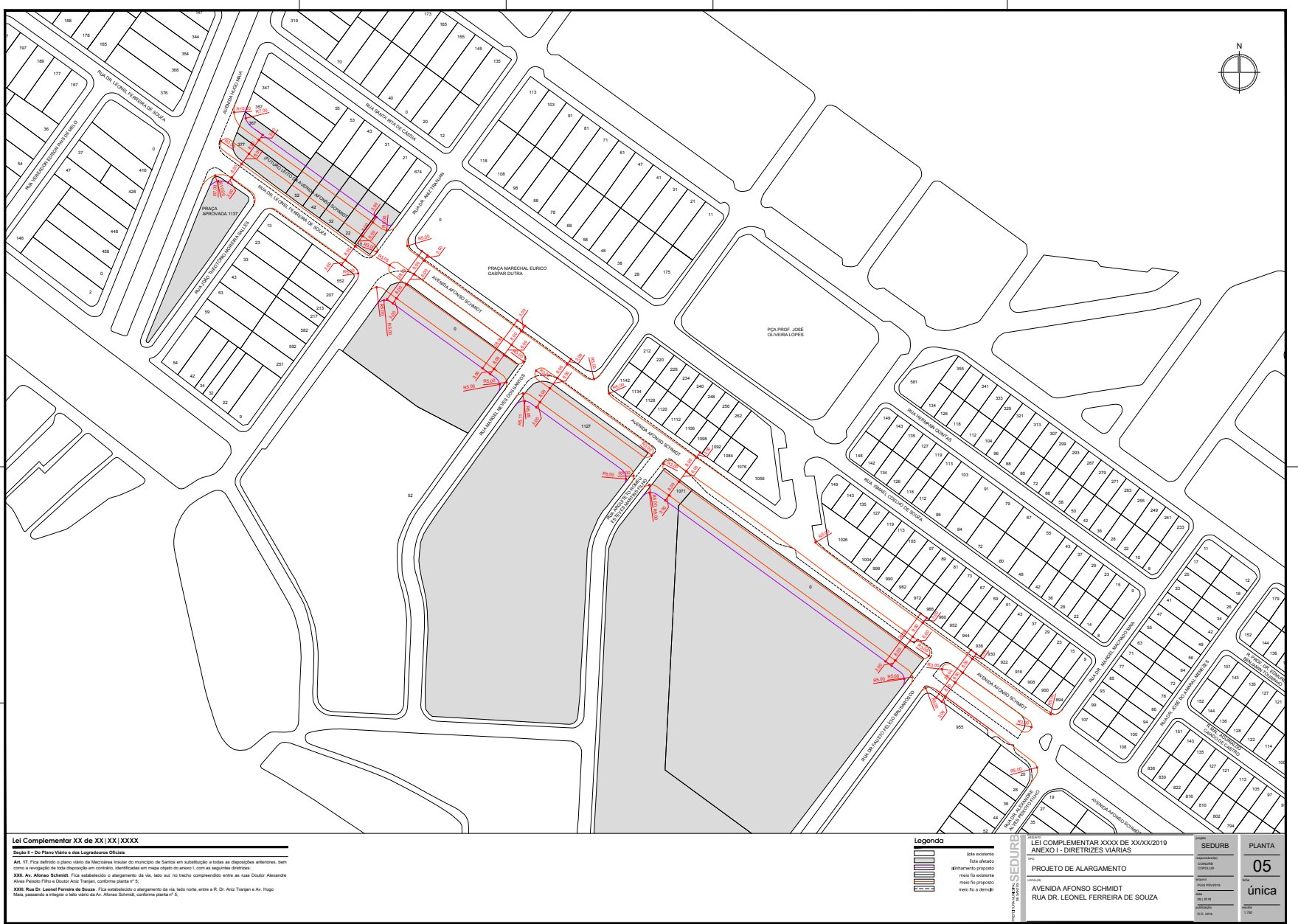
publicação
D.O. 2019

PLANTA

04

folha
2/2

escala
1:750



Lei Complementar XX de XX/XXXX
 Seção 1 - Do Plano Viário e das Logradoureas Oficiais

Art. 17 Fica definido o plano viário da Microárea Insular do município de Santos em substituição a todas as disposições anteriores, bem como a hierarquia de toda disposição em contrário, identificadas em mapa objeto do anexo I, com as seguintes diretrizes:

XXII. Av. Afonso Schmidt: Fica estabelecido o alargamento da via, lado sul, no trecho compreendido entre as ruas Doutor Alexandre Jones Pinheiro Filho e Doutor Antônio Trajten, conforme planta nº 5.

XXIII. Rua Dr. Leonel Ferreira de Souza: Fica estabelecido o alargamento da via, lado norte, entre a R. Dr. Antônio Trajten e Av. Hugo Mack, passando a integrar o lado viário da Av. Afonso Schmidt, conforme planta nº 2.

Legenda

- Este existente
- Este a ser criado
- Alargamento proposto
- Meio-fio existente
- Meio-fio proposto
- Meio-fio a ser criado

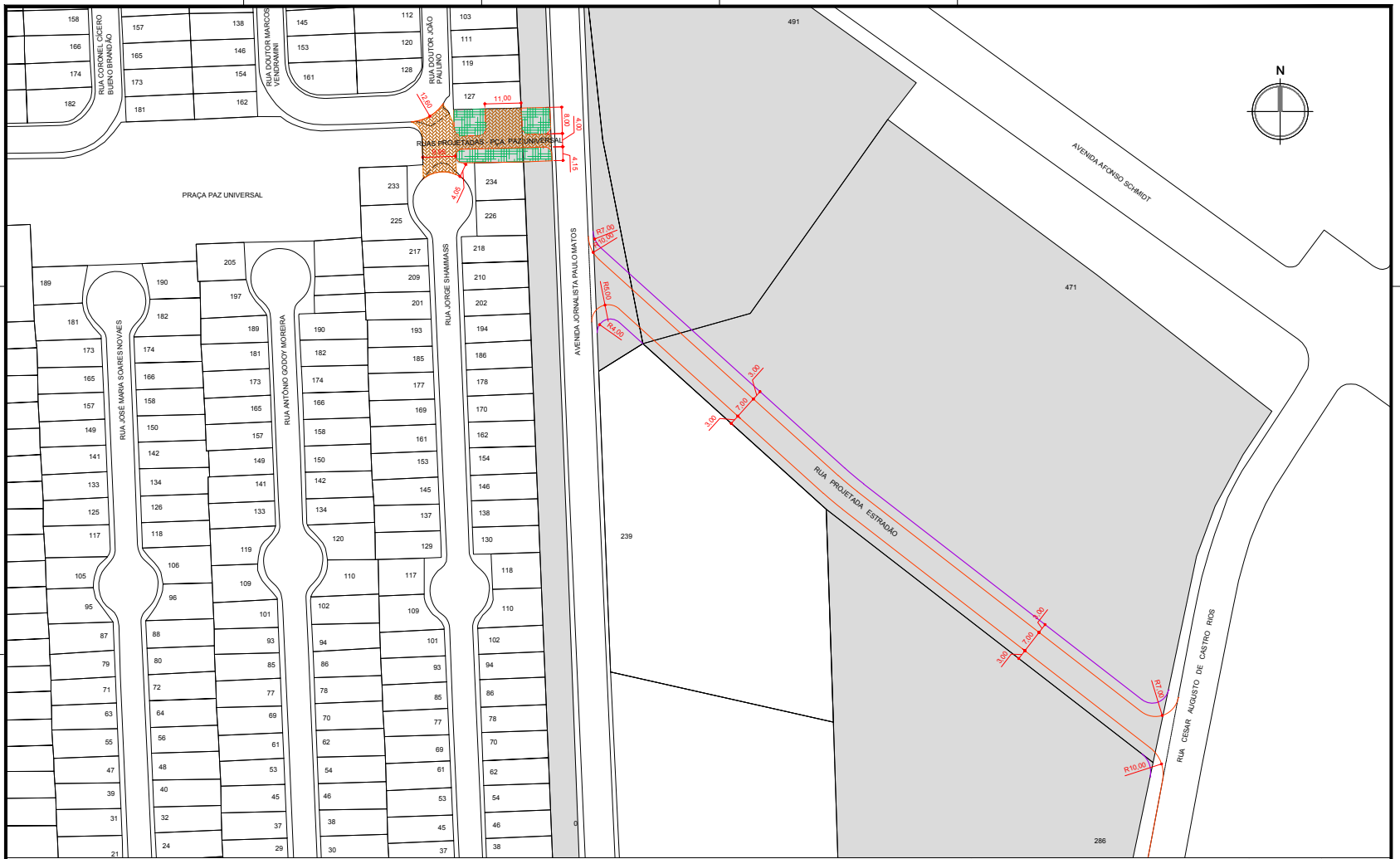
LEI COMPLEMENTAR XXXX DE XXXX/2019
 ANEXO I - DIRETRIZES VIÁRIAS

PROJETO DE ALARGAMENTO

AVENIDA AFONSO SCHMIDT
 RUA DR. LEONEL FERREIRA DE SOUZA

SEDURB
 COORDENADOR
 PAULO ROBERTO
 09/01/19
 09/01/19
 09/01/19

PLANTA
05
 única



Lei Complementar XX de XX | XX | XXXX

Seção II - Do Plano Viário e dos Logradouros Oficiais

Art. 17. Fica definido o plano viário da Macrodreia Insular do município de Santos em substituição a todas as disposições anteriores, bem como a revogação de toda disposição em contrário, identificadas em mapa objeto do anexo I, com as seguintes diretrizes:

XXIV. Ruas Projetadas - Praça Paz Universal - Fica estabelecida a abertura de duas vias de uso exclusivo de pedestres, no bairro Castelo, conectando respectivamente a Praça Paz Universal à Avenida Jornalista Paulo Matos e a Rua Jorge Shammass à Rua Dr. João Paulino, conforme planta nº 6.

XXV. Rua Projetada Estradão - Fica estabelecida a abertura de via, no bairro Areia Branca, conectando a Av. Jornalista Paulo Matos à Rua Cesar Augusto de Castro Rios, conforme planta nº 6.

Legenda

- lote existente
- lote afetado
- alinhamento proposto
- meio fio existente
- meio fio proposto
- meio fio a demarcar
- rua de pedestres
- área verde proposta

PREFEITURA MUNICIPAL DE SANTOS
SEDURB

Atividade: LEI COMPLEMENTAR XXXX DE XXXX/2019
ANEXO I - DIRETRIZES VIÁRIAS

Tipo: PROJETO DE ABERTURA DE VIA

Localidade: RUA PROJETADA - PRAÇA PAZ UNIVERSAL
RUA PROJETADA ESTRADÃO

Projeto: SEDURB

Responsável(s): CONALDES
CORDELAIR

Arquivo: PL 56 POV/2019

Data: 10 | 2018

Publicação: 03.01.2019

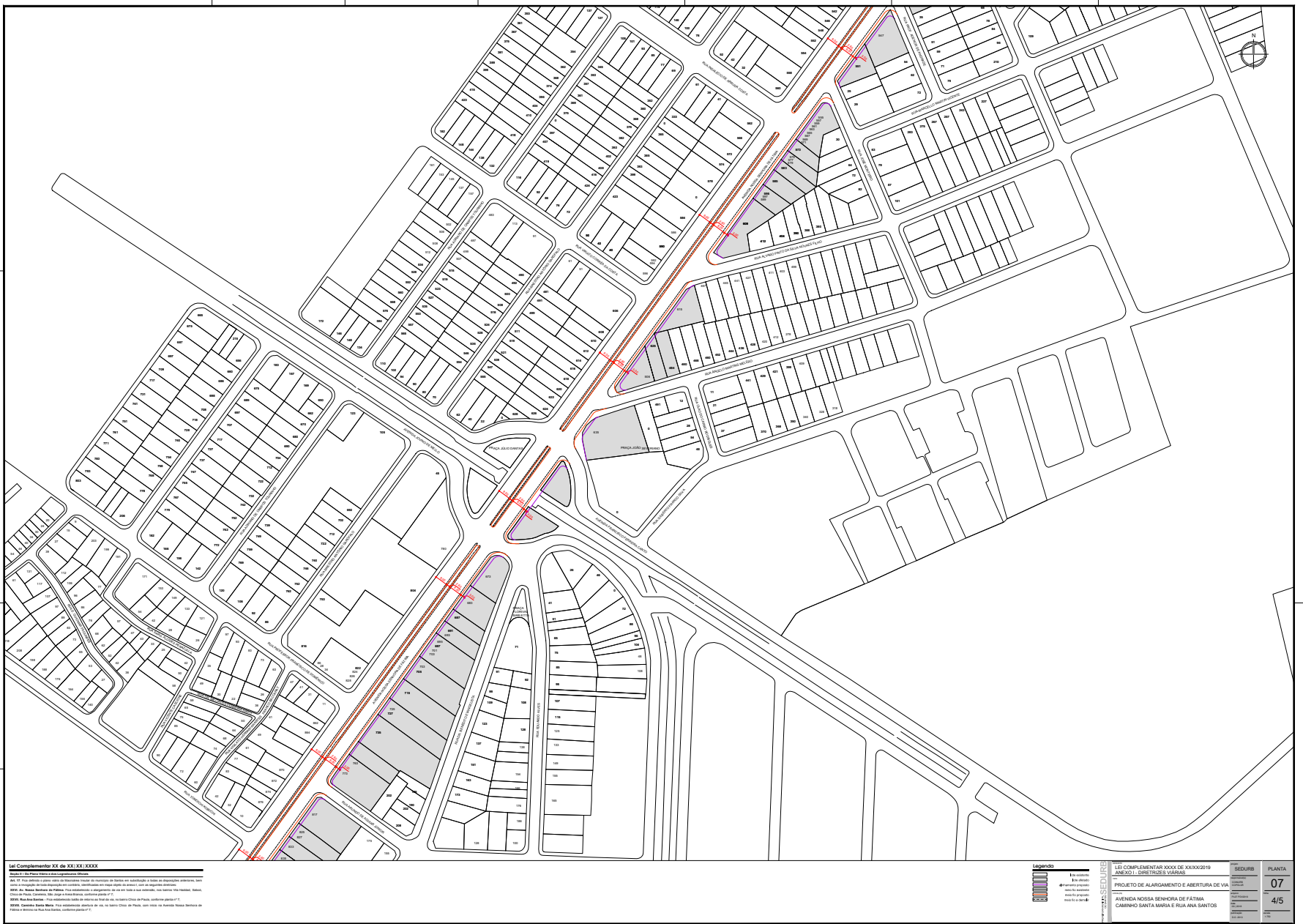
PLANTA

06

folha: **única**

escala: 1:750







Lei Complementar XX de XX|XX|XXXX
 Seção II - Do Plano Viário e dos Logradouros Oficiais
 Art. 17. Fica definido o plano viário da Macroárea Insular do município de Santos em substituição a todas as disposições anteriores, bem como a reorganização de toda disposição em contrário, identificadas em mapa objeto do anexo I, com as seguintes diretrizes:
 XXX. Rua Projetada Conjunto Estivadores - Fica estabelecida a abertura de via de uso exclusivo de pedestres, no bairro São Jorge, entre a Av. Francisco da Costa Pires e a R. Alan Ciber Pinto, conforme planta nº 8.

Legenda

- lote existente
- lote afastado
- alinhamento proposto
- meio fio existente
- meio fio proposto
- meio fio a demolir
- rua de pedestres
- área verde proposta

SEDURB

ABRIL 2019
 LEI COMPLEMENTAR XXXX DE XXXX/2019
 ANEXO I - DIRETRIZES VIÁRIAS

PROJETO DE ABERTURA DE VIA

LOCAL: RUA PROJETAÇÃO CONJUNTO ESTIVADORES

SEDURB
 CONURB
 COPOLUR

11/2018
 1/150

PLANTA
 08
 única



Lei Complementar XX de XX | XX | XXXX

Seção 1 - Dos Planos Urbanos e das Legislações Locais
 Art. 17 Fica definido o plano urbano do município de Santos em substituição a todas as disposições anteriores, bem como a tipologia de toda disposição em contrário, identificadas em seus planos diretores.
 XXX. Avenida Doutor Rosário Baptista Conte - Fica estabelecido seu alargamento, lado sul, com início na Pça. Alberto Moreira até o cruzamento com a Avenida Prof. José Gomes e a Praça Maria Mercedes Paes, no bairro Canavieira, conforme planta nº 5.
 XXXI. Rua Sebastião Brasil de Castro Rios - Fica estabelecido o prolongamento da via até o Caminho São Jorge, no bairro Canavieira, conforme planta nº 5.
 XXXII. Caminho São Jorge - Fica estabelecido o alargamento da via em toda sua extensão, no bairro Canavieira, conforme planta nº 5.
 XXXIII. Rua Marcelo Martin Vicente - Fica estabelecido o prolongamento da via até o Caminho São Jorge, no bairro Canavieira, conforme planta nº 5.

XXXIV. Rua Miguel Rocha Conte - Fica estabelecido o prolongamento da via até sua conexão com a Av. Dr. Rosário Baptista Conte, no bairro Canavieira, conforme planta nº 5.
 XXXV. Rua Projétil 1 - Canavieira - Fica estabelecida abertura de via entre a Av. Francisco Fernandes Castro e o Caminho São Jorge, no bairro Canavieira, conforme planta nº 5.
 XXXVI. Travessa Arema Cila Figueira - Fica estabelecido o alargamento da via, no bairro Canavieira, entre a R. Prof. Luiz Demócio Pereira e a R. Projétil 1 - Canavieira, conforme planta nº 5.

Legenda

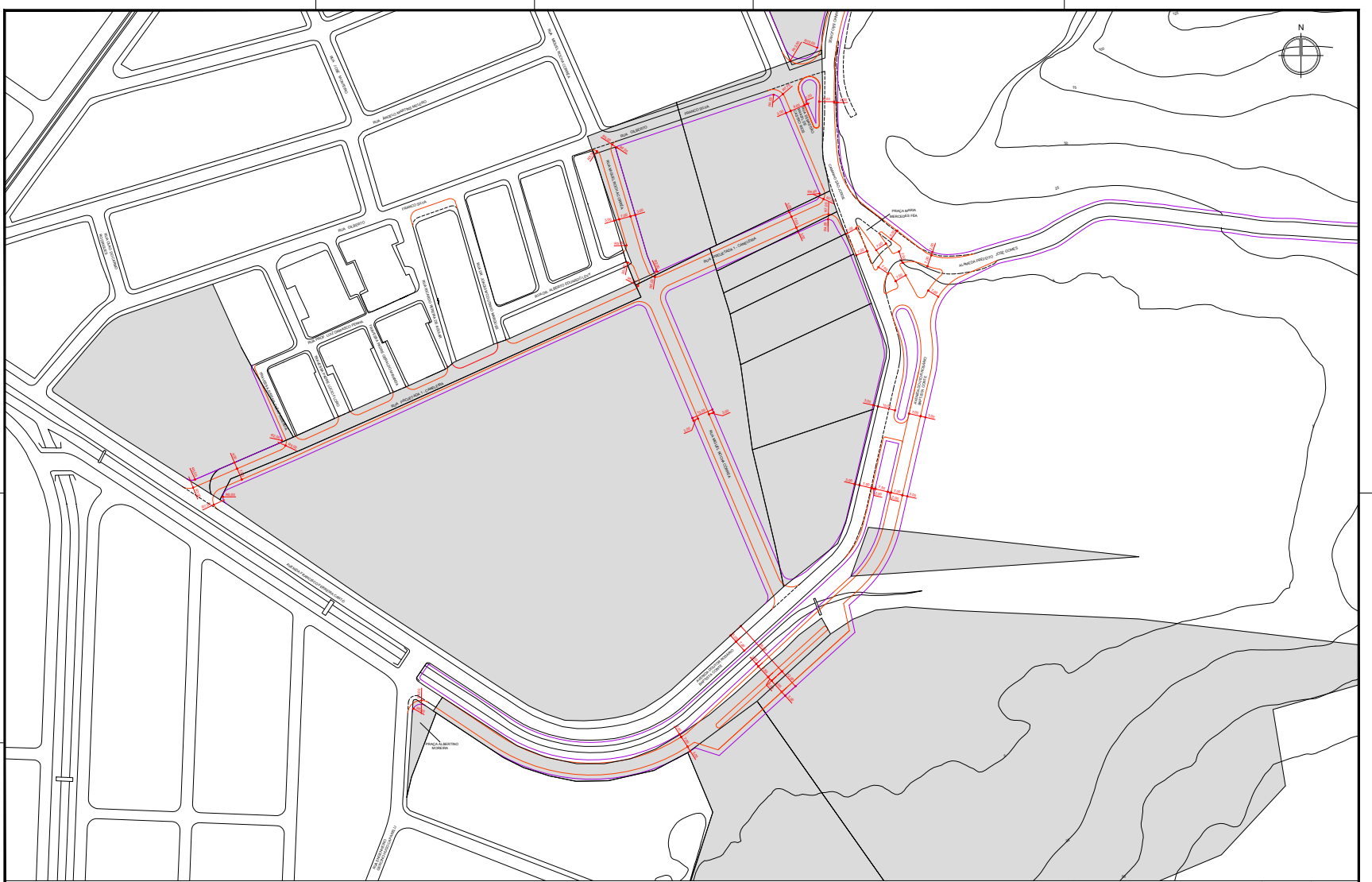
- Via existente
- Eixo urbano
- Alargamento proposto
- Meio fio existente
- Meio fio proposto
- Meio fio a ser criado

LEI COMPLEMENTAR XXXX DE XXXX/2019
 ANEXO I - DIRETRIZES VÁRIAS

PROJETO DE ABERTURA, PROLONGAMENTO E ALARGAMENTO DE VIA

Elaborado por: AV. DR. ROSÁRIO BAPTISTA CONTE, R. SEBASTIÃO B. DE CASTRO RIOS CORREIA, R. PROJ. 1 - CANELEIRA TRAVESSA JURUMA CLEA FIGUEIRA, CAMINHO SÃO JORGE, R. MARCELLO MARTIN VICENTE, R. MIGUEL ROCHA

SEDEURB	PLANTA
09	
1/2	



Lei Complementar XX de XX/XX/XXXX

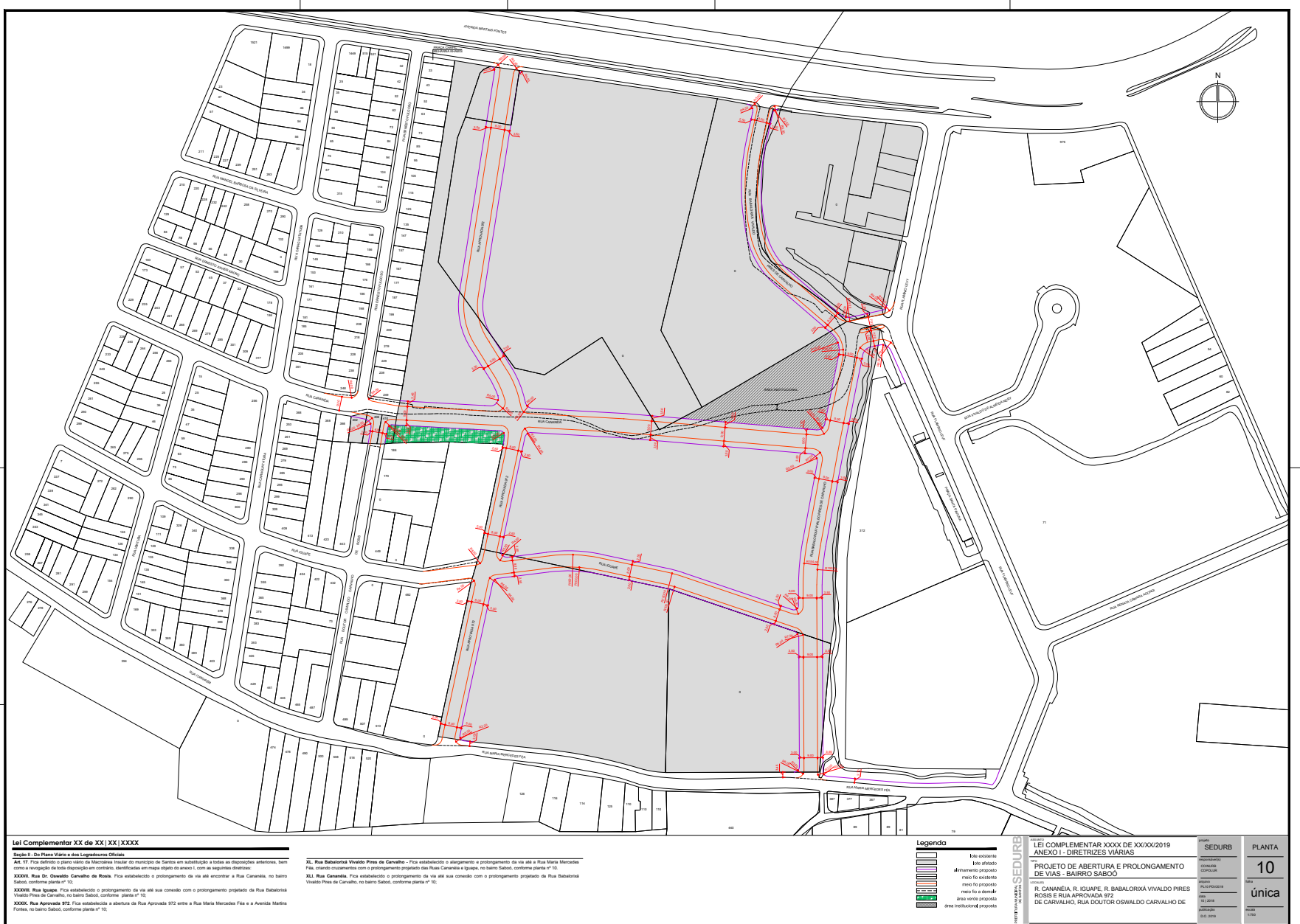
Justificativa do Projeto de Lei Complementar
 O Município de Santos em conformidade com a legislação em vigor, bem como a necessidade de melhorar a infraestrutura urbana, apresenta este projeto de lei complementar para a abertura, prolongamento e alargamento de vias, visando melhorar a circulação viária e a qualidade de vida da população.

XXIV. Rua Miguel Rocha Costa - Fica estabelecido o prolongamento da via até sua conexão com a Av. Dr. Rosário Baptista Conte, no bairro Canaleira, conforme planta nº 0.
XXV. Rua Projétil 1 - Canaleira - Fica estabelecida abertura de via entre a Av. Francisco Ferreira Cento e o Caminho São Jorge, no bairro Canaleira, conforme planta nº 0.
XXVI. Travessa Jurema Clea Figueira - Fica estabelecido o alargamento da via, no bairro Canaleira, entre a R. Prof. Luiz Damasceno Pinheiro e a R. Projétil 1 - Canaleira, conforme planta nº 0.

Legenda

- Existente
- Proposto
- Proposto
- Proposto
- Proposto

LEI COMPLEMENTAR XXXX DE XXXX/2019		SEI: SEDURB	PLANTA
ANEXO I - DIRETRIZES VIÁRIAS		09	
PROJETO DE ABERTURA, PROLONGAMENTO E ALARGAMENTO DE VIAS		2/2	
AV. DR. ROSÁRIO BAPTISTA CONTE, R. SEBASTIÃO B. DE CASTRO RIOS CORRÊA, R. PROJ. 1 - CANELEIRA, TRAVESSA JUREMA CLEA FIGUEIRA, CAMINHO SÃO JORGE, R. MARCELLO MARTIN VICENTE, R. MIGUEL ROCHA			



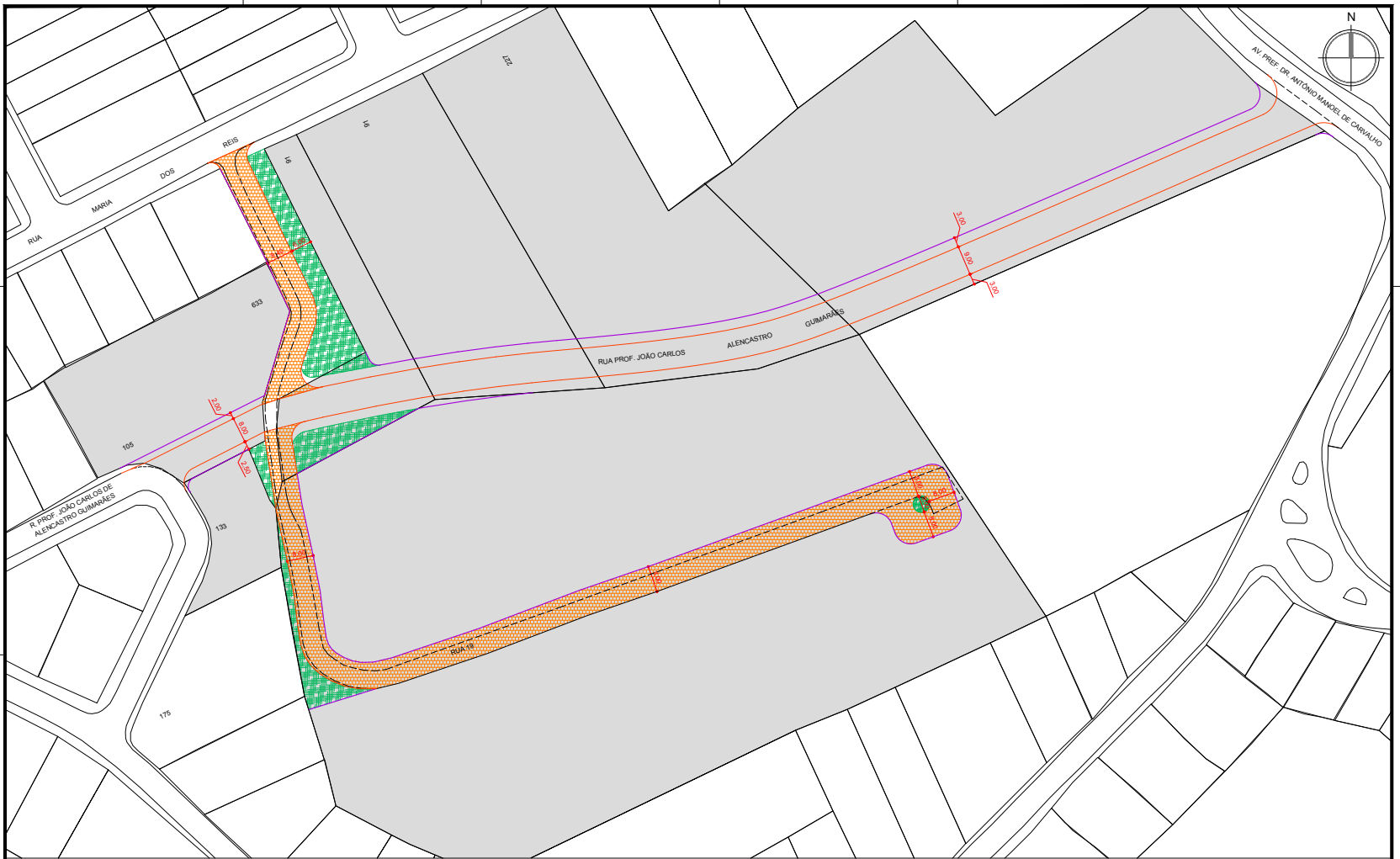
Lei Complementar XX de XX | XX | XXXX
 Seção II - Do Plano Viário e das Logradoureas Oficiais
 Art. 17 Fica definido o plano viário da Microárea Insular do município de Santos em substituição a todas as disposições anteriores, bem como a hierarquia de toda disposição em caráter definitivo, identificadas em mapa digital do Anexo I com as seguintes descrições:
 XXXVII - Rua Dr. Osvaldo Carvalho de Rosta. Fica estabelecido o prolongamento de via até encontrar a Rua Caranêia, no bairro Sabão, conforme planta nº 10.
 XXXVIII - Rua Iguaçu. Fica estabelecido o prolongamento de via até sua conexão com o prolongamento projetado da Rua Babalorixá Vivaldo Pires de Carvalho, no bairro Sabão, conforme planta nº 10.
 XXXIX - Rua Aproveada 972. Fica estabelecida a abertura da Rua Aproveada 972 entre a Rua Maria Mercedes Fica e a Avenida Martin Fontes, no bairro Sabão, conforme planta nº 10.

XI - Rua Babalorixá Vivaldo Pires de Carvalho - Fica estabelecido o alargamento e prolongamento da via até a Rua Maria Mercedes Fica, criando o alinhamento com o prolongamento projetado das Ruas Caranêia e Iguaçu, no bairro Sabão, conforme planta nº 10.
 XII - Rua Caranêia. Fica estabelecido o prolongamento de via até sua conexão com o prolongamento projetado da Rua Babalorixá Vivaldo Pires de Carvalho, no bairro Sabão, conforme planta nº 10.

Legenda

- Este existente
- Este afetado
- Alinhamento proposto
- Meio fio existente
- Meio fio proposto
- Área verde existente
- Área verde proposta
- Área institucional proposta

LEI COMPLEMENTAR XXXX DE XXXX/2019
 ANEXO I - DIRETRIZES VIÁRIAS
 PROJETO DE ABERTURA E PROLONGAMENTO DE VIAS - BAIRRO SABÃO
 R. CANANEIA, R. IGUAÇU, R. BABALORIXÁ VIVALDO PIRES ROSSI E RUA APROVEADA 972 DE CARVALHO, RUA DOUTOR OSWALDO CARVALHO DE
 SEDURB PLANTA 10
 única



Lei Complementar XX de XX | XX | XXXX

Seção II - Do Plano Viário e dos Logradouros Oficiais
Art. 17. Fica definido o plano viário da Macroárea Insular do município de Santos em substituição a todas as disposições anteriores, bem como a revogação de toda disposição em contrário, identificadas em mapa objeto do anexo I, com as seguintes diretrizes:
XLII. Rua Prof. João Carlos de Alencastro Guimarães - Fica estabelecido o prolongamento da via até seu encontro com a Av. Prefeito Dr. Antônio Manoel de Carvalho, no bairro Morro Nova Cintra, conforme planta nº 11;
XLIII. Rua 19 - Morro Nova Cintra - Fica estabelecida a abertura de rua compartilhada, no bairro Morro Nova Cintra, com início na R. Maria dos Reis e término em beirão de retorno, conforme planta nº 11.

Legenda

- lote existente
- lote afetado
- alinhamento proposto
- meio fio existente
- meio fio proposto
- meio fio a demolir
- rua compartilhada
- área verde proposta

PRESIDÊNCIA DO MUNICÍPIO DE SANTOS SEDURB SECRETARIA DE URBANISMO	Assunto:	LEI COMPLEMENTAR XXXX DE XXXX/2019	projeto:	SEDURB	PLANTA
	Tipo:	ANEXO I - DIRETRIZES VIÁRIAS	responsável(a):	CONDURB	
		PROJ. DE ABERTURA E PROLONGAMENTO DE VIA	coordenador:	CONDURB	única
	Localidade:	PARQUE DA MONTANHA - MORRO NOVA CINTRA, RUA PROF. JOÃO CARLOS DE ALENCASTRO GUIMARÃES, RUA 19 - MORRO NOVA CINTRA	escala:	FL11 PD02019	
			data:	11/02/18	
		publicação:	D.O. 2019		escala:
					1:750



Lei Complementar XX de XX|XX|XXXX

Seção II - Do Plano Viário e dos Logradouros Oficiais

Art. 17. Fica definido o plano viário da Macroárea Insular do município de Santos em substituição a todas as disposições anteriores, bem como a revogação de toda disposição em contrário, identificadas em mapa objeto do anexo I, com as seguintes diretrizes:

XLIV. Rua Torquato Dias. Fica estabelecido o prolongamento da via como rua compartilhada em alça de comprimento aproximado de 40 m (quarenta metros), com início na R. Coronel Galhardo e término em área de retorno, no bairro Morro Nova Cintra, conforme planta nº 12;

Legenda

- lote existente
- lote afetado
- alinhamento proposto
- meio fio existente
- meio fio proposto
- meio fio a demolir
- rua compartilhada

PREFEITURA MUNICIPAL DE SANTOS

ASSUNTO
LEI COMPLEMENTAR XXXX DE XX/XX/2019
ANEXO I - DIRETRIZES VIÁRIAS

TIPO
PROJETO DE PROLONGAMENTO DE VIA

LOCAL(S)
RUA TORQUATO DIAS

projeto
SEDURB

responsável(s)
CONURB
COPOLUR

arquivo
PL12_PDV2019

data
11/2018

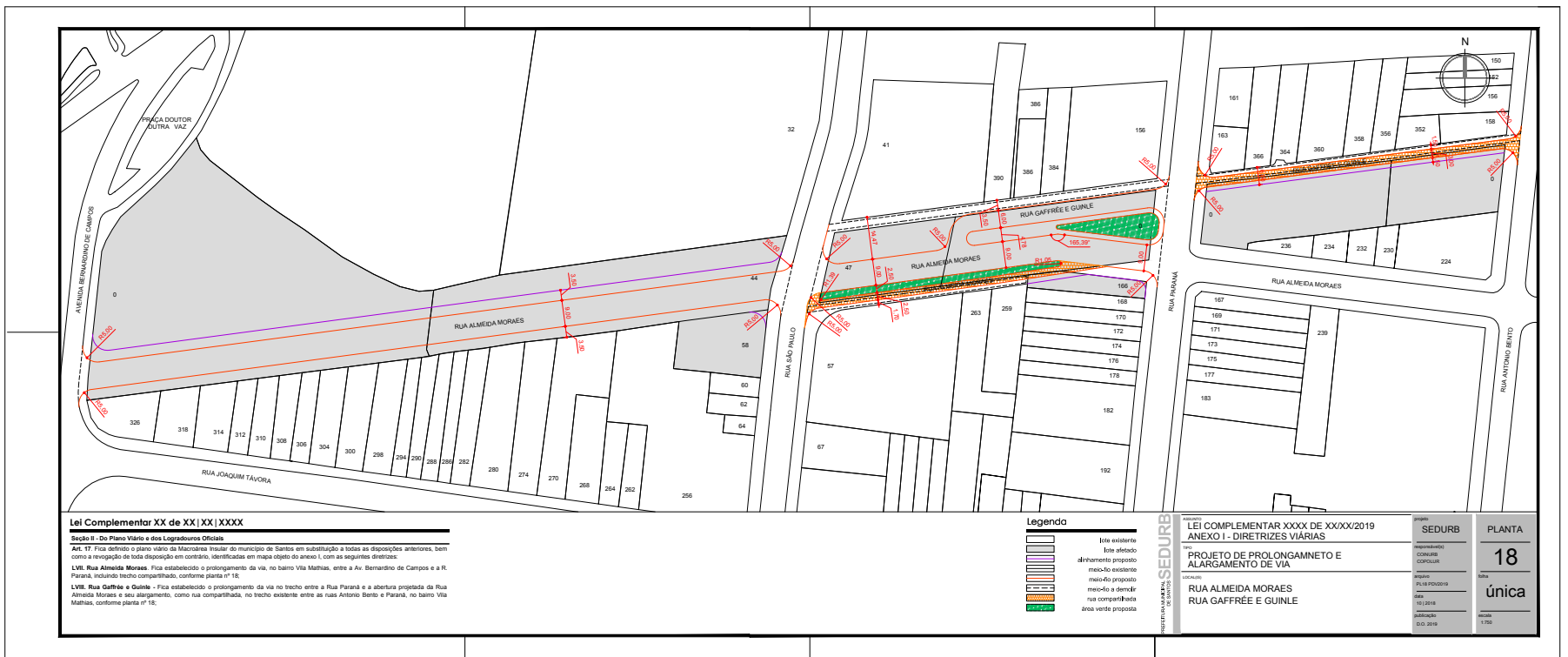
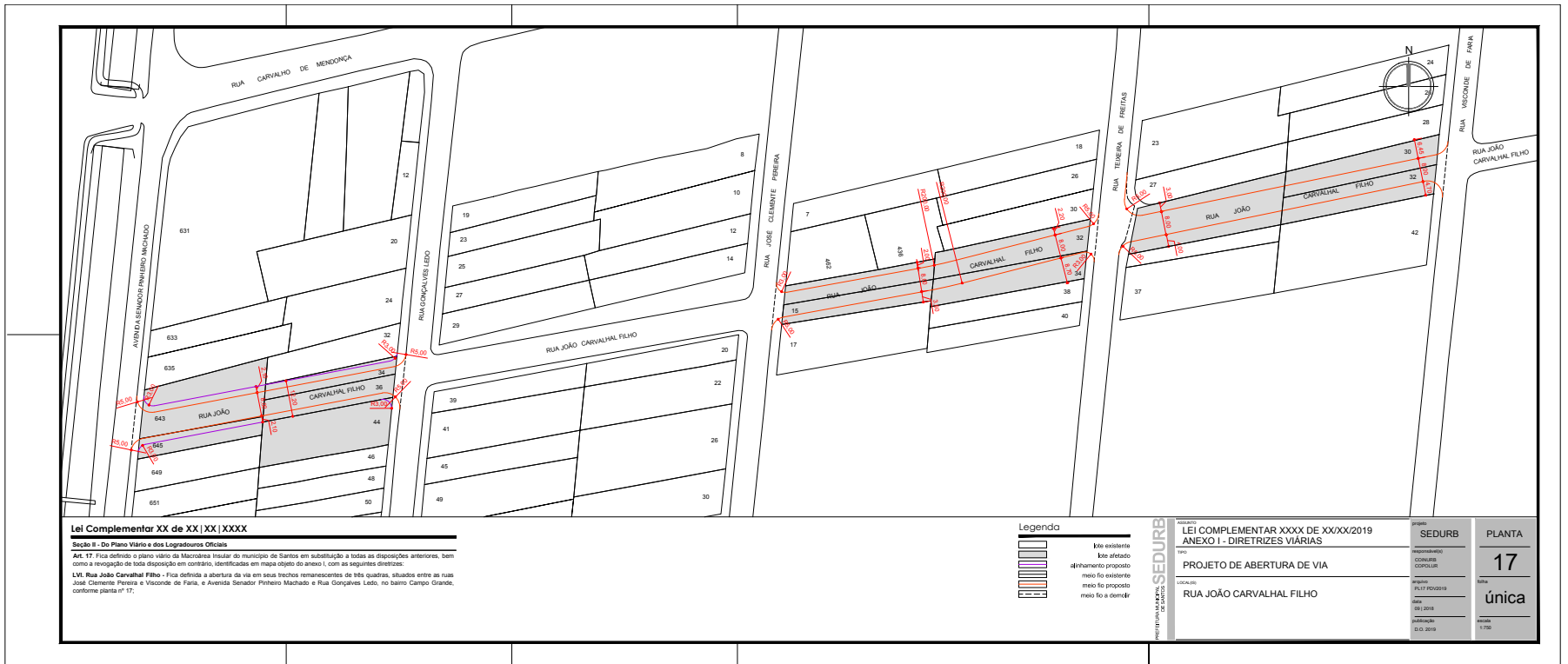
publicação
D.O. 2019

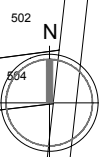
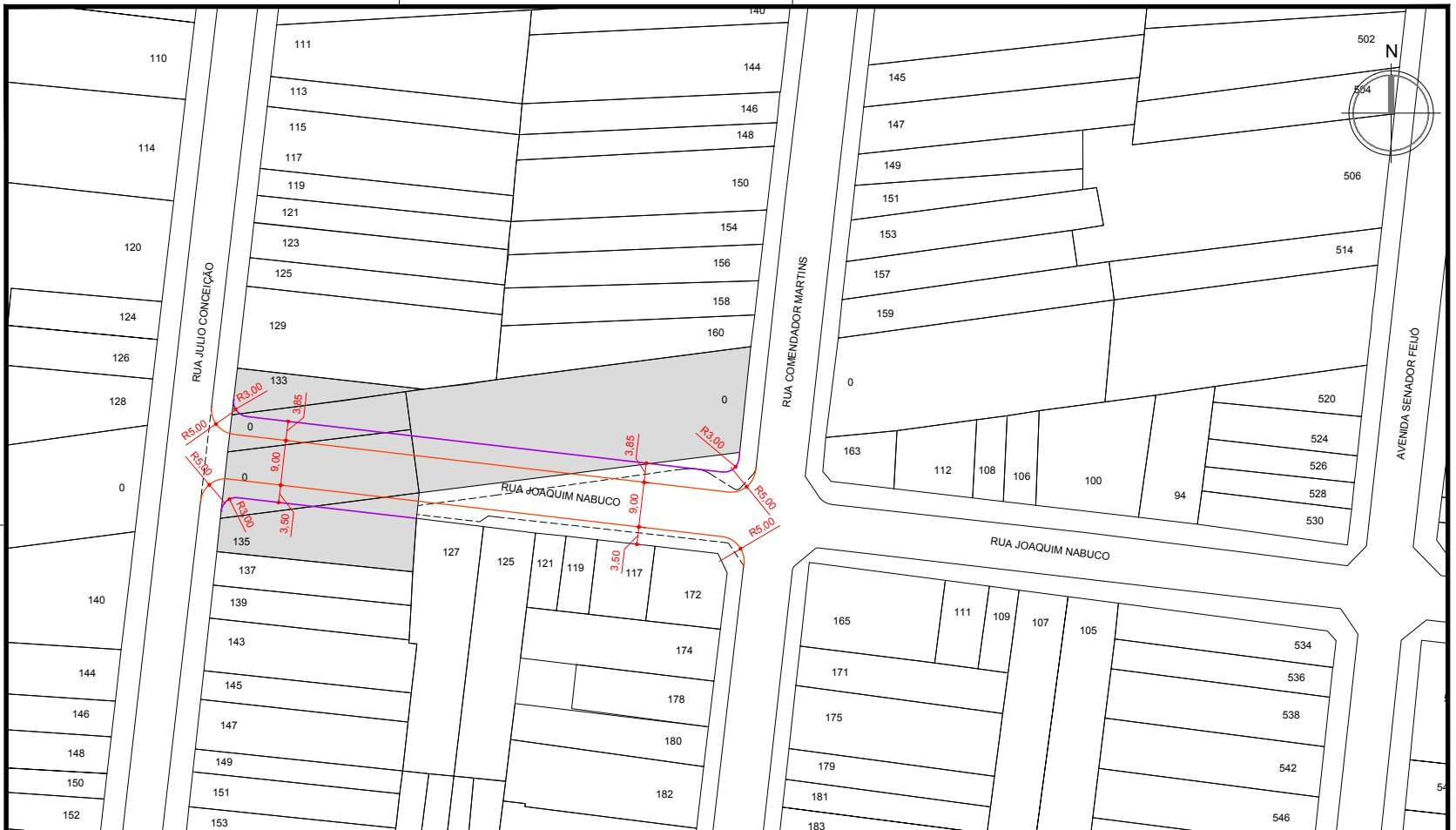
PLANTA

12

folha
única

escala
1:750





Lei Complementar XX de XX|XX|XXXX

Seção II - Do Plano Viário e dos Logradouros Oficiais

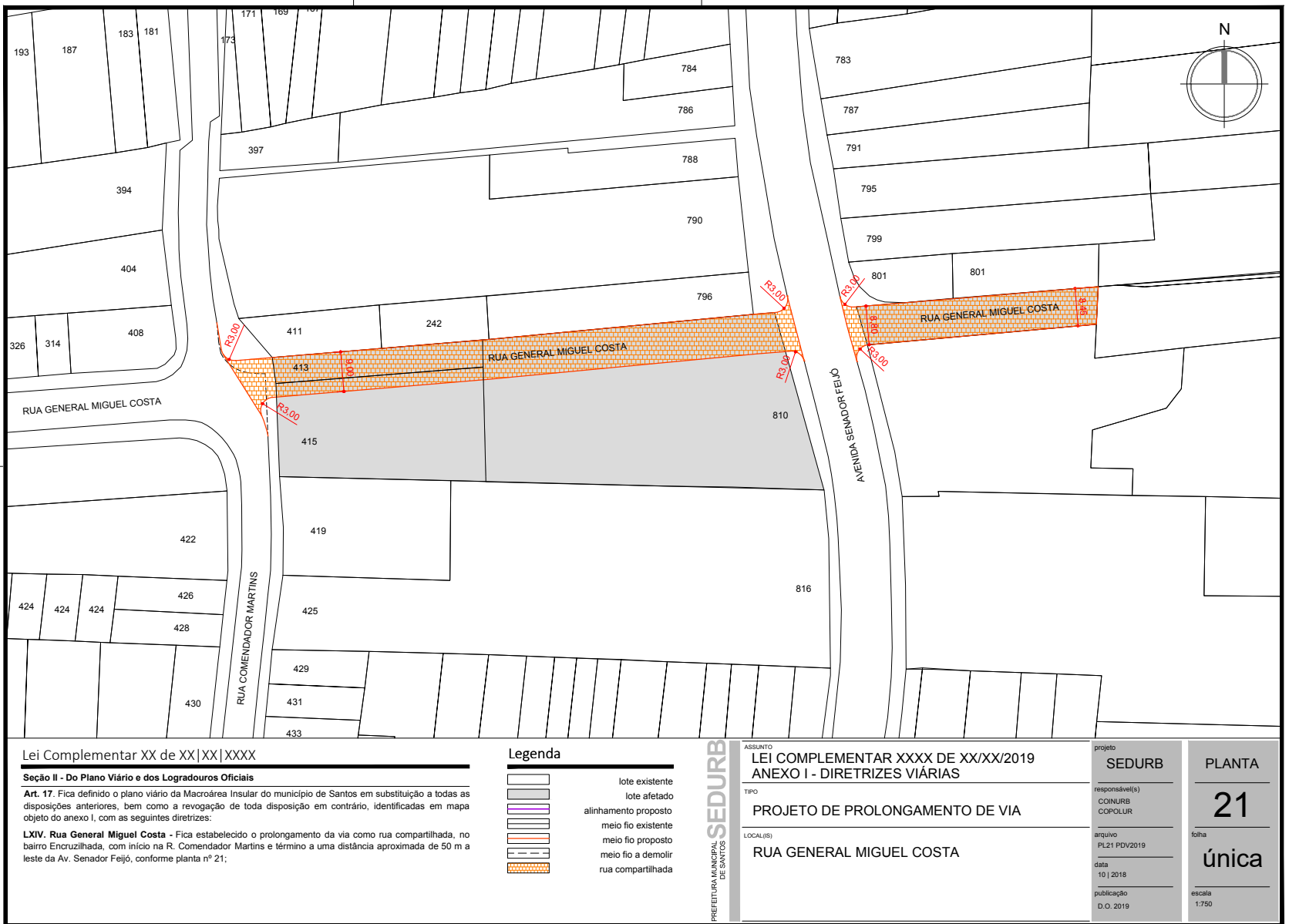
Art. 17. Fica definido o plano viário da Macroárea Insular do município de Santos em substituição a todas as disposições anteriores, bem como a revogação de toda disposição em contrário, identificadas em mapa objeto do anexo I, com as seguintes diretrizes:

LXIII. Rua Joaquim Nabuco - Fica estabelecido o prolongamento da via, no bairro Vila Mathias, entre as ruas Julio Conceição e Comendador Martins, conforme planta nº 20;

Legenda

- lote existente
- lote afetado
- alinhamento proposto
- meio fio existente
- meio fio proposto
- meio fio a demolir

PREFEITURA MUNICIPAL DE SANTOS SEDURB	ASSUNTO LEI COMPLEMENTAR XXXX DE XX/XX/2019 ANEXO I - DIRETRIZES VIÁRIAS	projeto SEDURB	PLANTA
	TIPO PROJETO DE PROLONGAMENTO DE VIA	responsável(s) COINURB COPOPUR	20
	LOCAL(S) RUA JOAQUIM NABUCO	arquivo PL20 PDV2019	folha única
		data 10 2018	publicação D.O. 2019



Lei Complementar XX de XX/XX/XXXX

Seção II - Do Plano Viário e dos Logradouros Oficiais

Art. 17. Fica definido o plano viário da Macroárea Insular do município de Santos em substituição a todas as disposições anteriores, bem como a revogação de toda disposição em contrário, identificadas em mapa objeto do anexo I, com as seguintes diretrizes:

LXIV. Rua General Miguel Costa - Fica estabelecido o prolongamento da via como rua compartilhada, no bairro Encruzilhada, com início na R. Comendador Martins e término a uma distância aproximada de 50 m a leste da Av. Senador Feijó, conforme planta nº 21;

Legenda

- lote existente
- lote afetado
- alinhamento proposto
- meio fio existente
- meio fio proposto
- meio fio a demolir
- rua compartilhada

PREFEITURA MUNICIPAL DE SANTOS

ASSUNTO
**LEI COMPLEMENTAR XXXX DE XX/XX/2019
ANEXO I - DIRETRIZES VIÁRIAS**

TIPO
PROJETO DE PROLONGAMENTO DE VIA

LOCAL(ES)
RUA GENERAL MIGUEL COSTA

projeto
SEDURB

responsável(s)
COINURB
COPOLUR

arquivo
PL21 PDV2019

data
10/2018

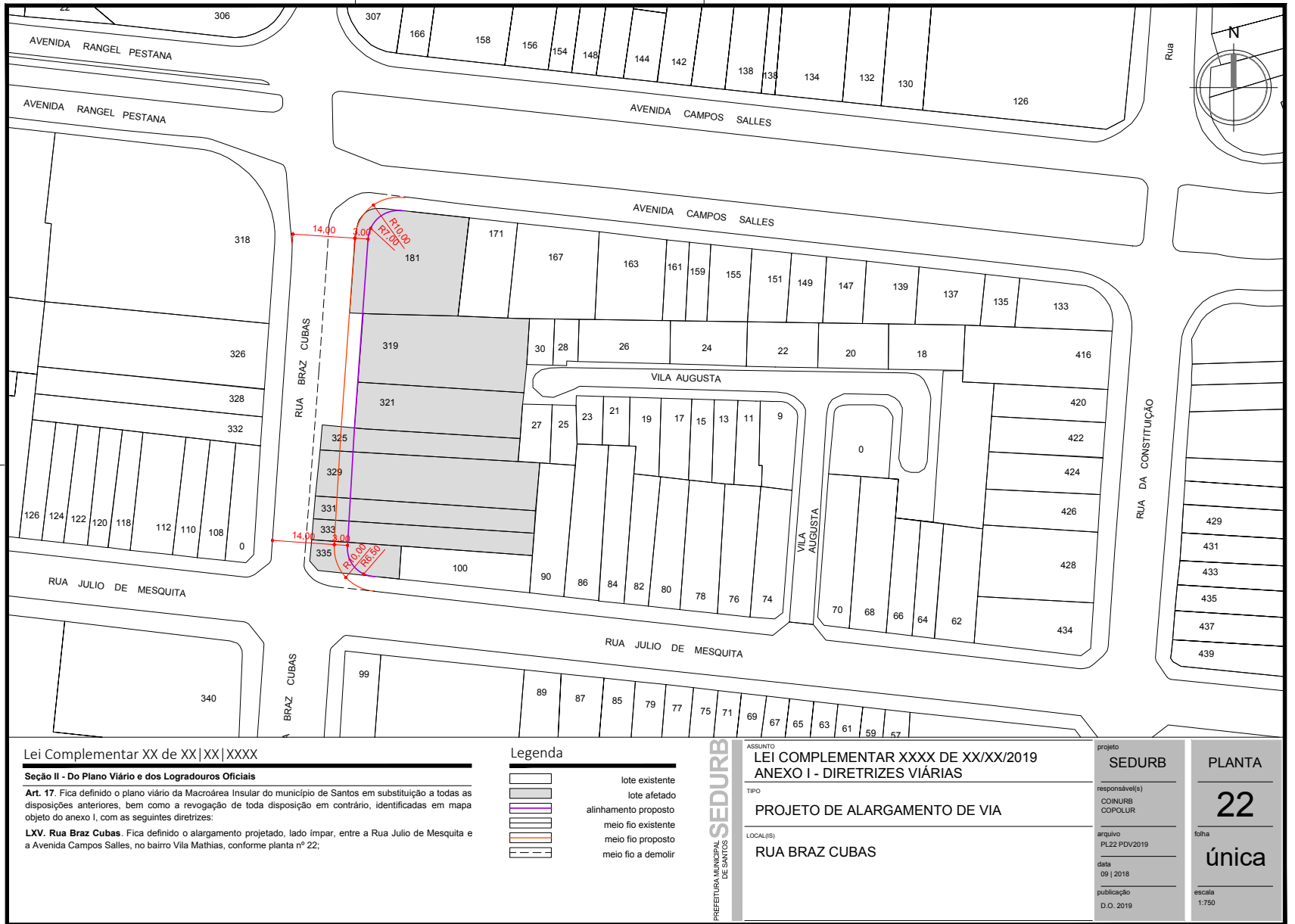
publicação
D.O. 2019

PLANTA

21

folha
única

escala
1:750



Lei Complementar XX de XX|XX|XXXX

Seção II - Do Plano Viário e dos Logradouros Oficiais

Art. 17. Fica definido o plano viário da Macroárea Insular do município de Santos em substituição a todas as disposições anteriores, bem como a revogação de toda disposição em contrário, identificadas em mapa objeto do anexo I, com as seguintes diretrizes:

LXV. Rua Braz Cubas. Fica definido o alargamento projetado, lado ímpar, entre a Rua Julio de Mesquita e a Avenida Campos Salles, no bairro Vila Mathias, conforme planta nº 22;

Legenda

- lote existente
- lote afetado
- alinhamento proposto
- meio fio existente
- meio fio proposto
- meio fio a demolir

PREFEITURA MUNICIPAL DE SANTOS SEDURB

ASSUNTO
LEI COMPLEMENTAR XXXX DE XX/XX/2019
ANEXO I - DIRETRIZES VIÁRIAS

TIPO
PROJETO DE ALARGAMENTO DE VIA

LOCAL(S)
RUA BRAZ CUBAS

projeto
SEDURB

responsável(s)
CONURB
COPOLUR

arquivo
PL22 PDV/2019

data
09 | 2018

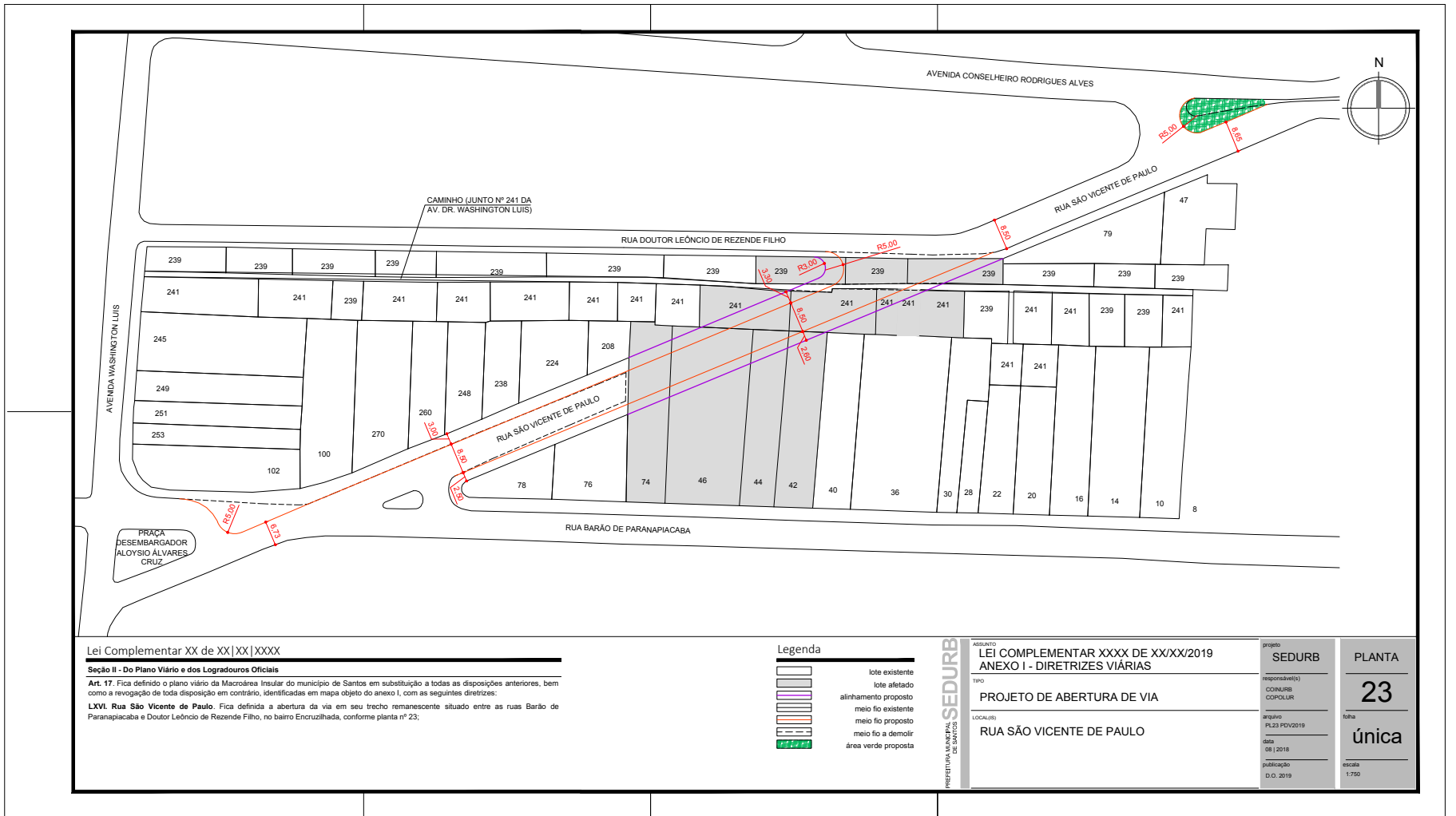
publicação
D.O. 2019

PLANTA

22

folha
única

escala
1:750



Lei Complementar XX de XX/XX/XXXX

Seção II - Do Plano Viário e dos Logradouros Oficiais

Art. 17. Fica definido o plano viário da Macroárea Insular do município de Santos em substituição a todas as disposições anteriores, bem como a revogação de toda disposição em contrário, identificadas em mapa objeto do anexo I, com as seguintes diretrizes:

LXVI. Rua São Vicente de Paulo. Fica definida a abertura da via em seu trecho remanescente situado entre as ruas Barão de Paranapiacaba e Doutor Leônico de Rezende Filho, no bairro Encruzilhada, conforme planta nº 23;

Legenda

- lote existente
- lote afetado
- alinhamento proposto
- meio fio existente
- meio fio proposto
- meio fio a demolir
- área verde proposta

PROFESSORA MUNICIPAL DE SANTOS

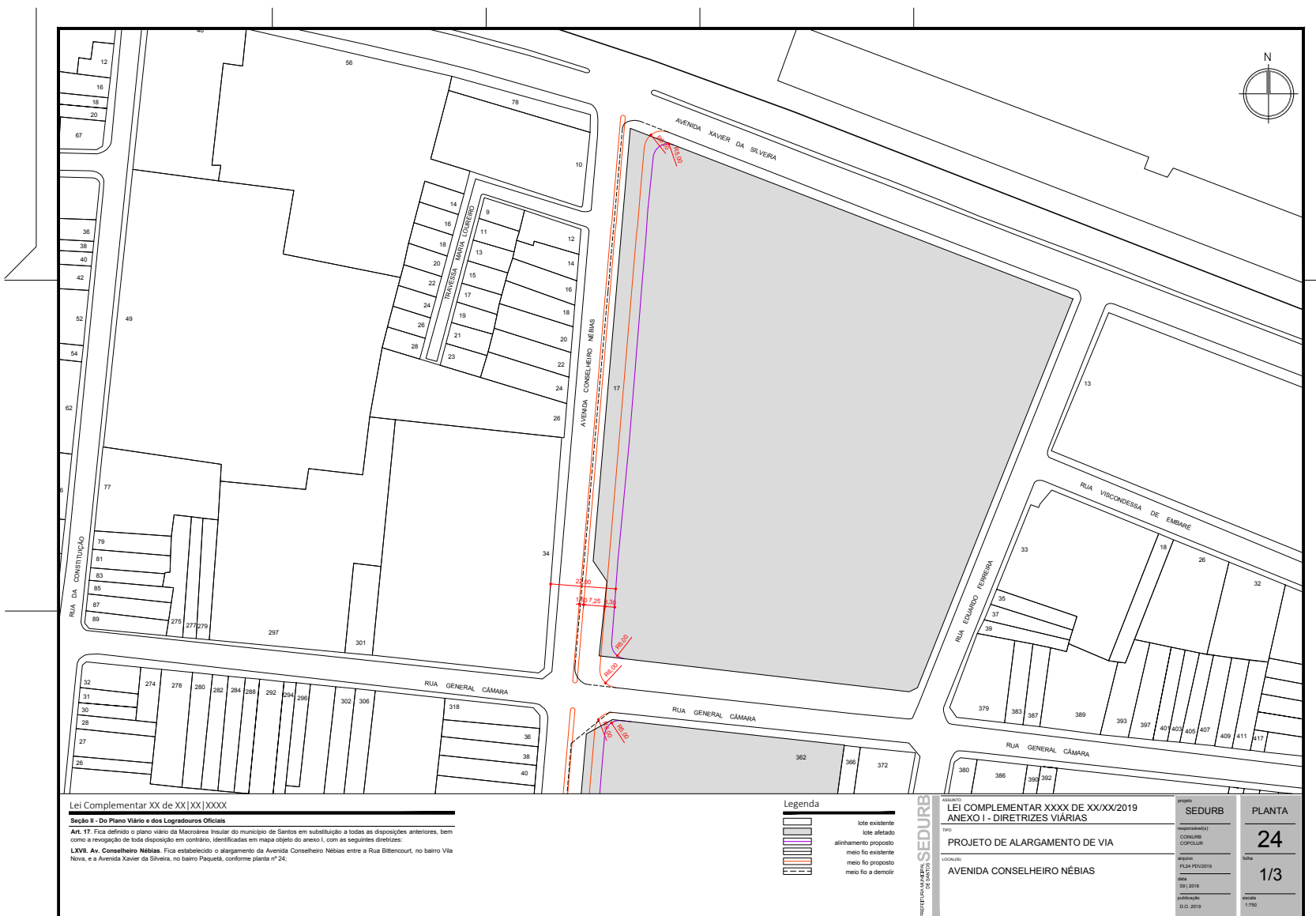
SEDURB

RESOLUÇÃO
LEI COMPLEMENTAR XXXX DE XX/XX/2019
ANEXO I - DIRETRIZES VIÁRIAS

TIPO
PROJETO DE ABERTURA DE VIA

LOCAL(ES)
RUA SÃO VICENTE DE PAULO

projeto	SEDURB	PLANTA
responsável(s)	CONURB COPOLUR	23
arquivo	PL23 PDV2019	folha
data	08/2018	única
publicação	D.O. 2019	escala
		1:750



Lei Complementar XX de XX/XX/XXXX

Seção II - Do Plano Viário e dos Logradouros Oficiais

Art. 17. Fica definido o plano viário da Macroárea Insular do município de Santos em substituição a todas as disposições anteriores, bem como a revogação de toda disposição em contrário, identificadas em mapa objeto do anexo I, com as seguintes diretrizes:

LXVII. Av. Conselheiro Nébias. Fica estabelecido o alargamento da Avenida Conselheiro Nébias entre a Rua Bittencourt, no bairro Via Nova, e a Avenida Xavier da Silveira, no bairro Paquetá, conforme planta nº 24.

Legenda

- lote existente
- lote afetado
- alinhamento proposto
- meio fio existente
- meio fio proposto
- meio fio a demolir

PROFESSORA MUNICIPAL DE SANTOS

SEDURB

RESOLUÇÃO
LEI COMPLEMENTAR XXXX DE XX/XX/2019
ANEXO I - DIRETRIZES VIÁRIAS

TIPO
PROJETO DE ALARGAMENTO DE VIA

LOCAL(ES)
AVENIDA CONSELHEIRO NÉBIAS

projeto	SEDURB	PLANTA
responsável(s)	CONURB COPOLUR	24
arquivo	PL24 PDV2019	folha
data	09/2018	1/3
publicação	D.O. 2019	escala
		1:750



Lei Complementar XX de XX|XX|XXXX

Seção II - Do Plano Viário e dos Logradouros Oficiais

Art. 17. Fica definido o plano viário da Macroárea Insular do município de Santos em substituição a todas as disposições anteriores, bem como a revogação de toda disposição em contrário, identificadas em mapa objeto do anexo I, com as seguintes diretrizes:

LXVII. Av. Conselheiro Nébias. Fica estabelecido o alargamento da Avenida Conselheiro Nébias entre a Rua Bittencourt, no bairro Vila Nova, e a Avenida Xavier da Silveira, no bairro Paqueta, conforme planta nº 24.

Legenda

- lote existente
- lote afetado
- alinhamento proposto
- meio fio existente
- meio fio proposto
- meio fio a demolir

SECRETARIA MUNICIPAL DE URBANISMO SEDURB

PROJETO
LEI COMPLEMENTAR XXXX DE XX/XX/2019
ANEXO I - DIRETRIZES VIÁRIAS

TPO
PROJETO DE ALARGAMENTO DE VIA

LOCALIDADE
AVENIDA CONSELHEIRO NÉBIAS

PROJETO
SEDURB

responsável(s)
 COUNILRUB
 COPOLRUB

engenh
 PL24 PDV2019

data
 09 | 2018

publicação
 D.O. 2019

escala
 1:750

PLANTA
24
2/3



Lei Complementar XX de XX/XX/XXXX

Seção II - Do Plano Viário e dos Logradouros Oficiais

Art. 17. Fica definido o plano viário da Macroárea Insular do município de Santos em substituição a todas as disposições anteriores, bem como a revogação de toda disposição em contrário, identificadas em mapa objeto do anexo I, com as seguintes diretrizes:

LXVII. Av. Conselheiro Nébias. Fica estabelecido o alargamento da Avenida Conselheiro Nébias entre a Rua Bittencourt, no bairro Vila Nova, e a Avenida Xavier da Silveira, no bairro Paquetá, conforme planta nº 24;

Legenda

- lote existente
- lote afetado
- alinhamento proposto
- meio fio existente
- meio fio proposto
- meio fio a demarcar

PREFEITURA MUNICIPAL DE SANTOS

ASSUNTO: LEI COMPLEMENTAR XXXX DE XX/XX/2019

ANEXO I - DIRETRIZES VIÁRIAS

PROJETO DE ALARGAMENTO DE VIA

LOCALIDADE: AVENIDA CONSELHEIRO NÉBIAS

projeto

SEDURB

responsável

CONLURA

COPOLUR

projeto

PL24-PDV2019

data

09/2018

atualização

D.O.2019

PLANTA

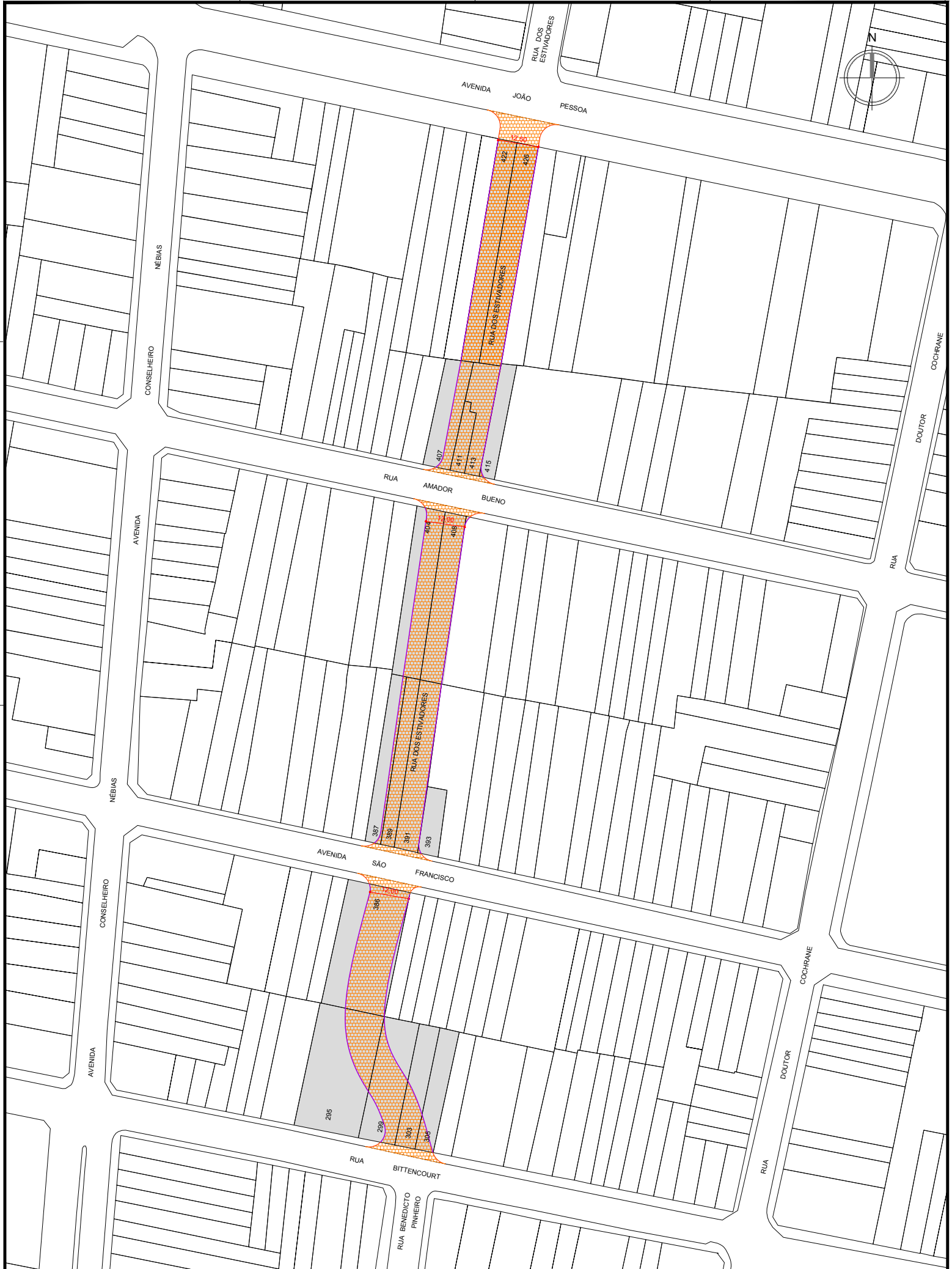
24

folha

3/3

escala

1:750



Lei Complementar XX de XX/XX/XXXX

Seção II - Do Plano Viário e dos Logradouros Oficiais

Art. 17. Fica definido o plano viário da Macrorrea Insular do município de Santos em substituição a todas as disposições anteriores, bem como a revogação de toda disposição em contrário, identificadas em mapa objeto do anexo I, com as seguintes diretrizes:

LXVIII. Rua dos Estivadores - Fica estabelecido o prolongamento da via como rua compartilhada, no bairro Paquetá, no trecho de três quadras, entre a rua Bittencourt e Avenida João Pessoa, conforme planta nº 25.

Legenda

	lote existente
	lote afetado
	alinhamento proposto
	meio fio existente
	meio fio proposto
	meio fio a demolir
	rua compartilhada

SEDURB
PREFEITURA MUNICIPAL DE SANTOS

ASSUNTO
**LEI COMPLEMENTAR XXXX DE XX/XX/2019
ANEXO I - DIRETRIZES VIÁRIAS**

TIPO
PROJETO DE PROLONGAMENTO DE VIA

LOCALIZ
RUA DOS ESTIVADORES

projeto
SEDURB

responsável(s)
CONURB
COPOLLUR

arquivo
PL25 PDV2019

data
11/2018

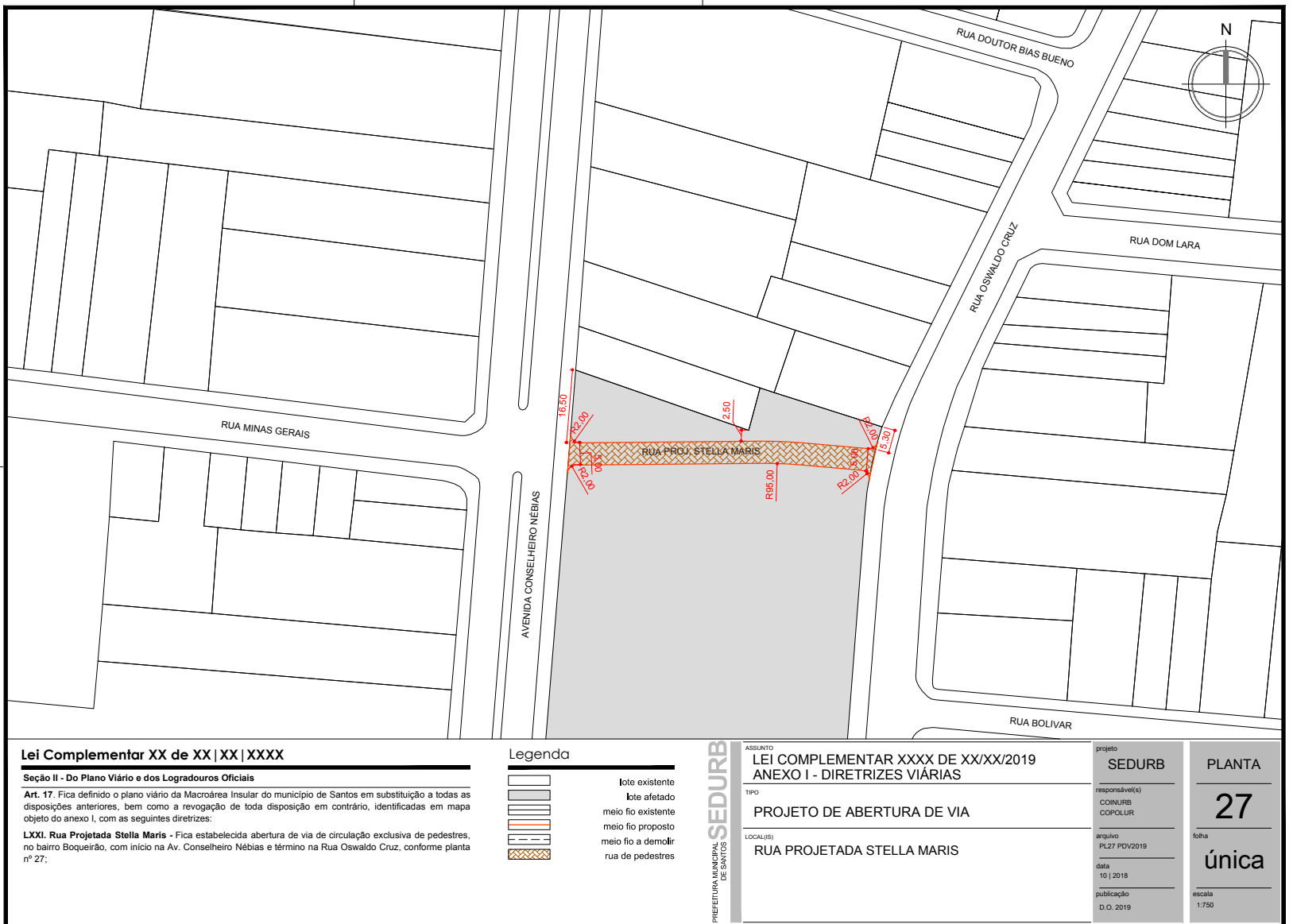
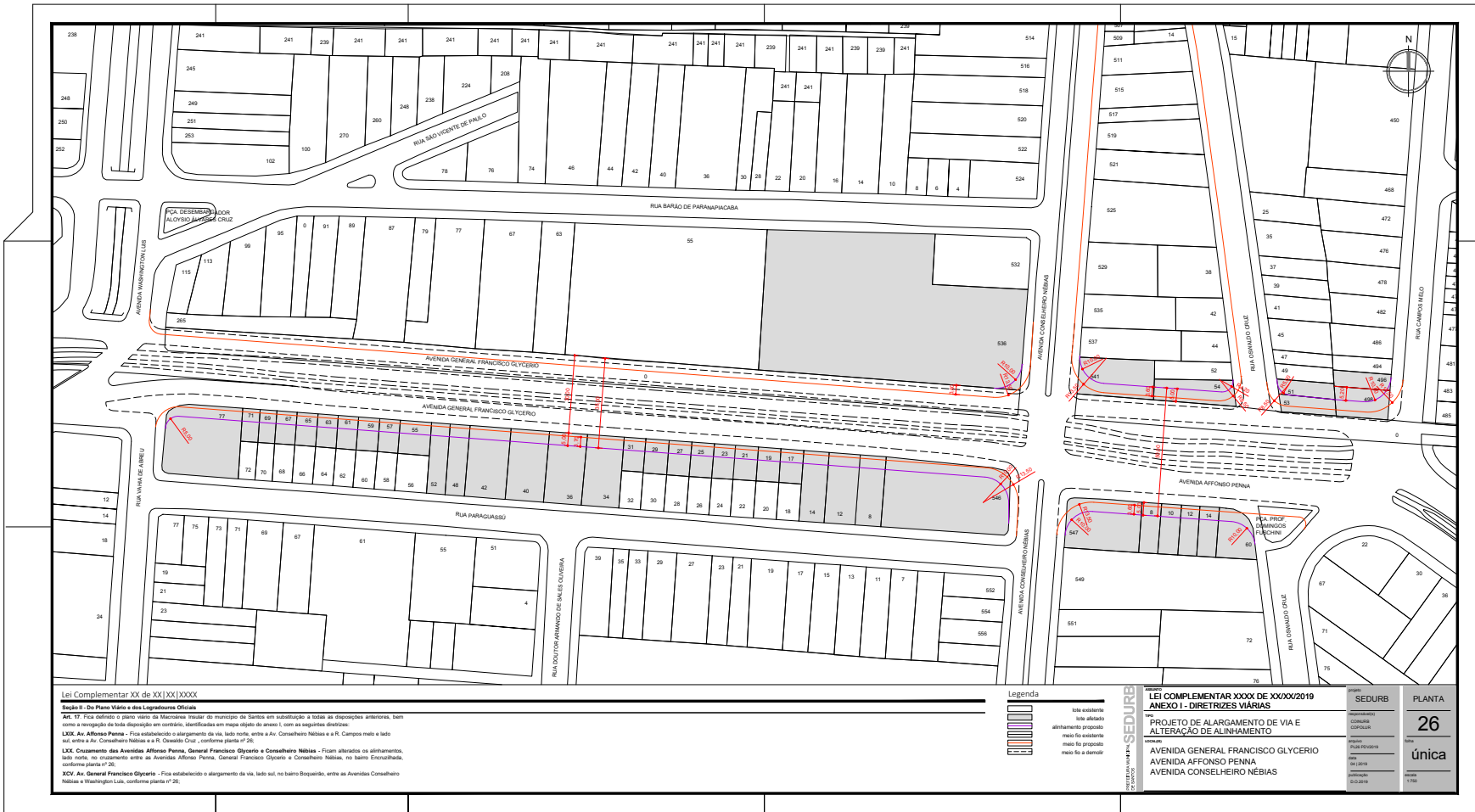
publicação
D.O. 2019

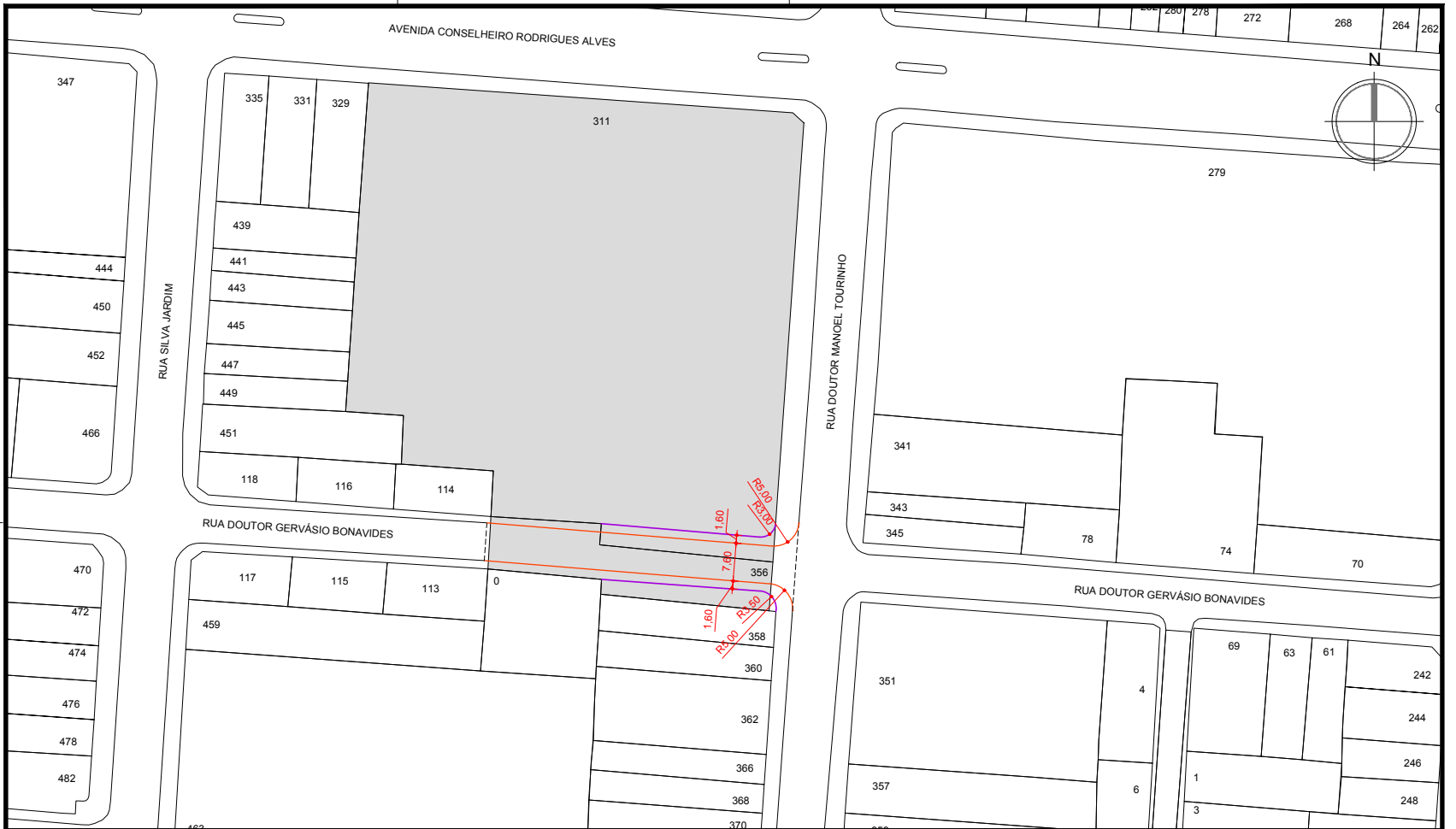
PLANTA

25

folha
única

escala
1:750





Lei Complementar XX de XX|XX|XXXX

Seção II - Do Plano Viário e dos Logradouros Oficiais

Art. 17. Fica definido o plano viário da Macroárea Insular do município de Santos em substituição a todas as disposições anteriores, bem como a revogação de toda disposição em contrário, identificadas em mapa objeto do anexo I, com as seguintes diretrizes:

LXXII. Rua Dr. Gervásio Bonavides - Fica estabelecida a abertura da via em trecho remanescente situado entre as ruas Silva Jardim e Doutor Manoel Tourinho, no bairro Macuco, conforme planta nº 28;

Legenda

- lote existente
- lote afetado
- alinhamento proposto
- meio fio existente
- meio fio proposto
- meio fio a demolir

PREFEITURA MUNICIPAL DE SANTOS SEDURB

ASSUNTO: LEI COMPLEMENTAR XXXX DE XX/XX/2019 ANEXO I - DIRETRIZES VIÁRIAS

TIPO: PROJETO DE ABERTURA DE VIA

LOCAL(ES): RUA DOUTOR GERVÁSIO BONAVIDES

projeto SEDURB

responsável(s) COINURB COPOLUR

arquivo PL28 PDV2019

data 09 | 2018

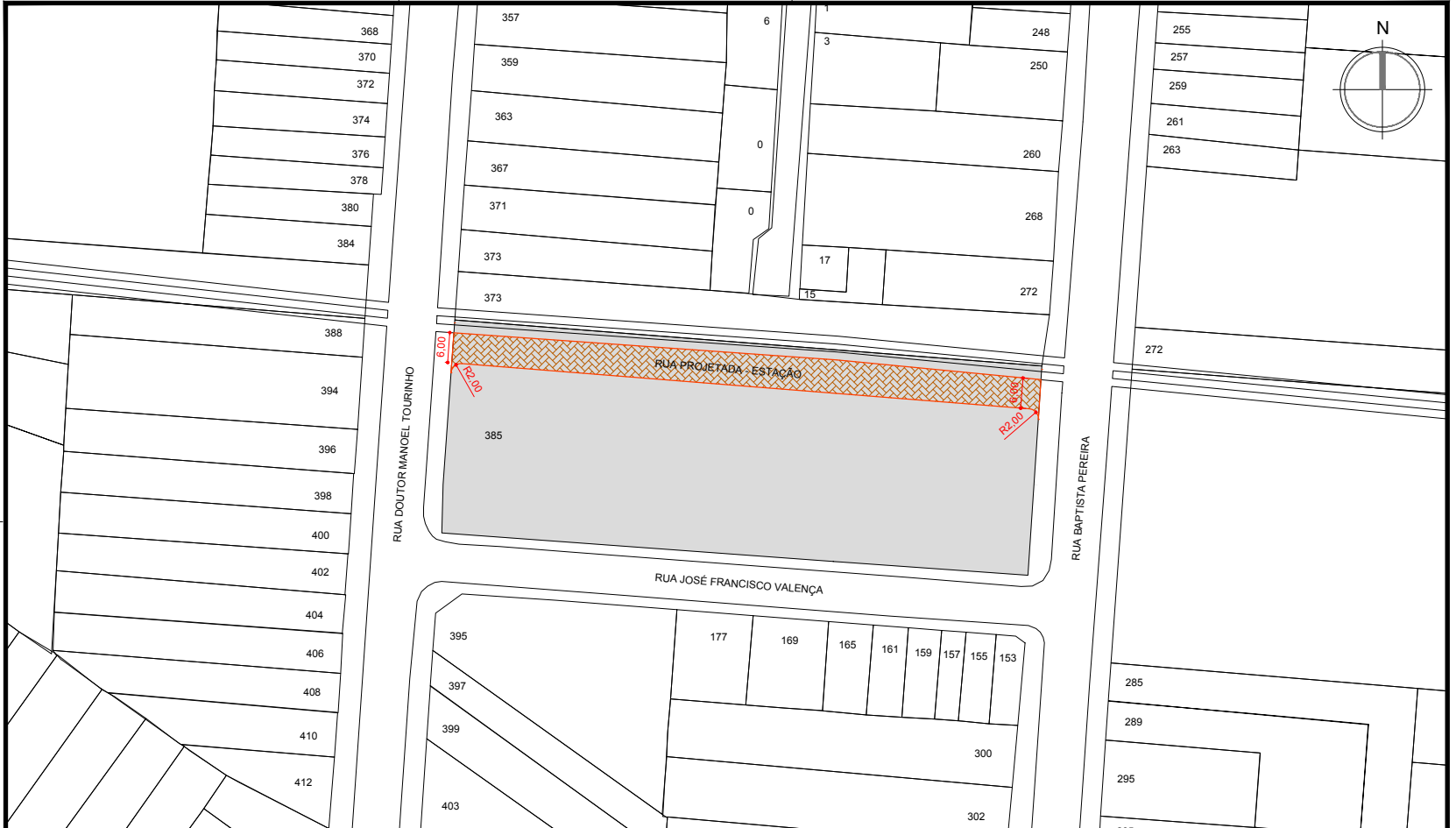
publicação D.O. 2019

PLANTA

28

folha única

escala 1:750



Lei Complementar XX de XX | XX | XXXX

Seção II - Do Plano Viário e dos Logradouros Oficiais

Art. 17. Fica definido o plano viário da Macroárea Insular do município de Santos em substituição a todas as disposições anteriores, bem como a revogação de toda disposição em contrário, identificadas em mapa objeto do anexo I, com as seguintes diretrizes:

LXXIII. **Rua Projetada - Estação** - Fica estabelecida abertura de via de circulação exclusiva de pedestres, no bairro Macuco, com início na R. Dr. Manoel Tourinho e término na R. Baptista Pereira, conforme planta nº 29;

Legenda

- lote existente
- lote afetado
- meio fio existente
- meio fio proposto
- meio fio a demolir
- rua de pedestres

SEDURB
PREFEITURA MUNICIPAL DE SANTOS

ASSUNTO
**LEI COMPLEMENTAR XXXX DE XX/XX/2019
ANEXO I - DIRETRIZES VIÁRIAS**

TIPO
PROJETO DE ABERTURA DE VIA

LOCAL(S)
RUA PROJETADA - ESTAÇÃO

projeto
SEDURB

responsável(s)
COPOLUR
COINURB

arquivo
PL29 PDV2019

data
10 | 2018

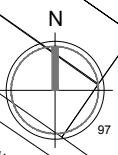
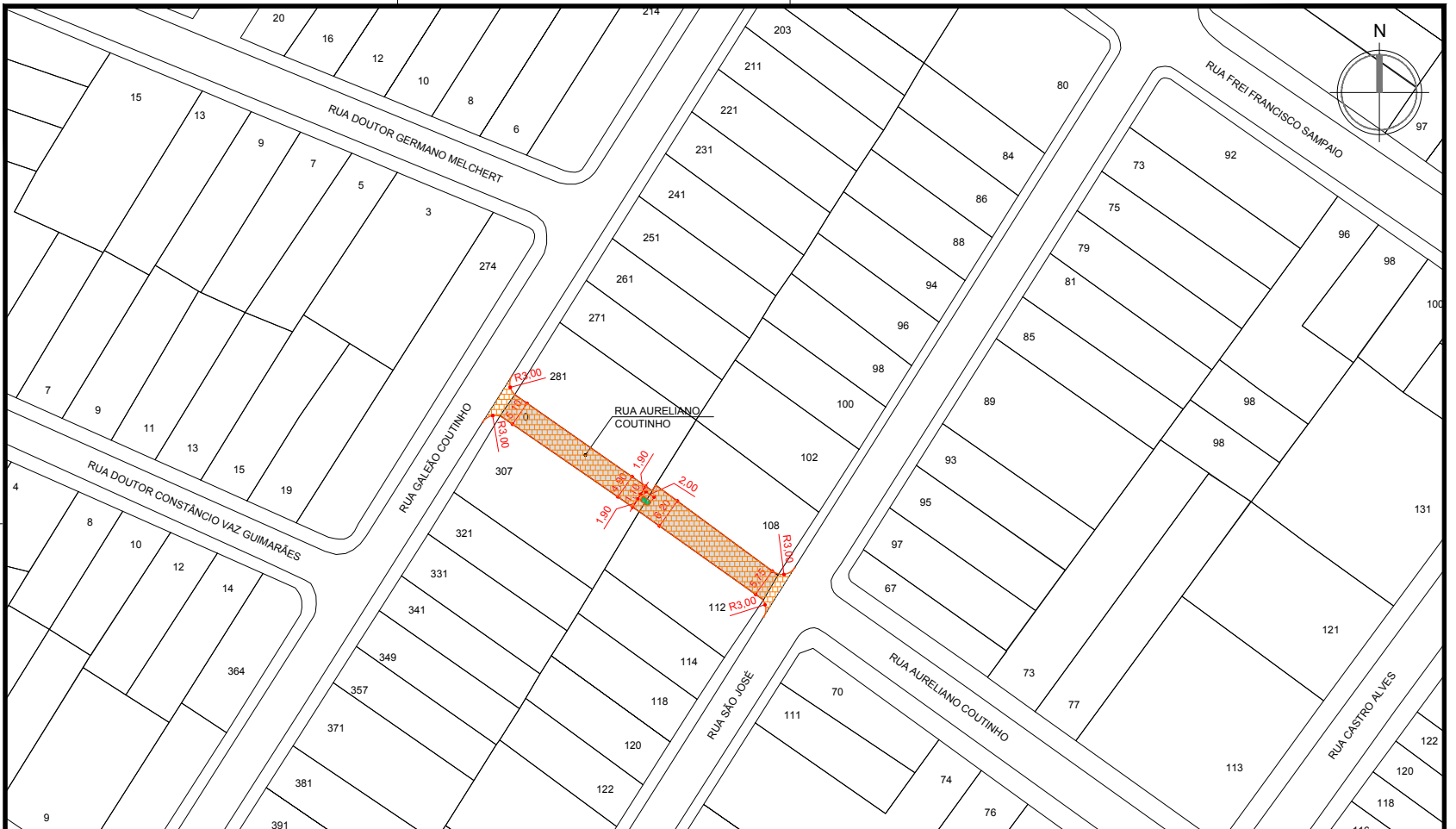
publicação
D.O. 2019

PLANTA

29

folha
única

escala
1:750



Lei Complementar XX de XX | XX | XXXX

Seção II - Do Plano Viário e dos Logradouros Oficiais

Art. 17. Fica definido o plano viário da Macroárea Insular do município de Santos em substituição a todas as disposições anteriores, bem como a revogação de toda disposição em contrário, identificadas em mapa objeto do anexo I, com as seguintes diretrizes:

LXXIV. Rua Aureliano Coutinho - Fica estabelecido o prolongamento da via como rua compartilhada, entre as ruas Galeão Coutinho e São José, no bairro Embaré, conforme planta nº 30;

Legenda

- lote existente
- lote afetado
- meio fio existente
- meio fio proposto
- meio fio a demolir
- rua compartilhada
- área verde proposta

SEDURB
PREFEITURA MUNICIPAL DE SANTOS

ASSUNTO
**LEI COMPLEMENTAR XXXX DE XX/XX/2019
ANEXO I - DIRETRIZES VIÁRIAS**

TIPO
PROJETO DE PROLONGAMENTO DE VIA

LOCAL(S)
RUA AURELIANO COUTINHO

projeto
SEDURB

responsável(s)
COINURB
COPOLUR

arquivo
PL30 PDV2019

data
11 | 2018

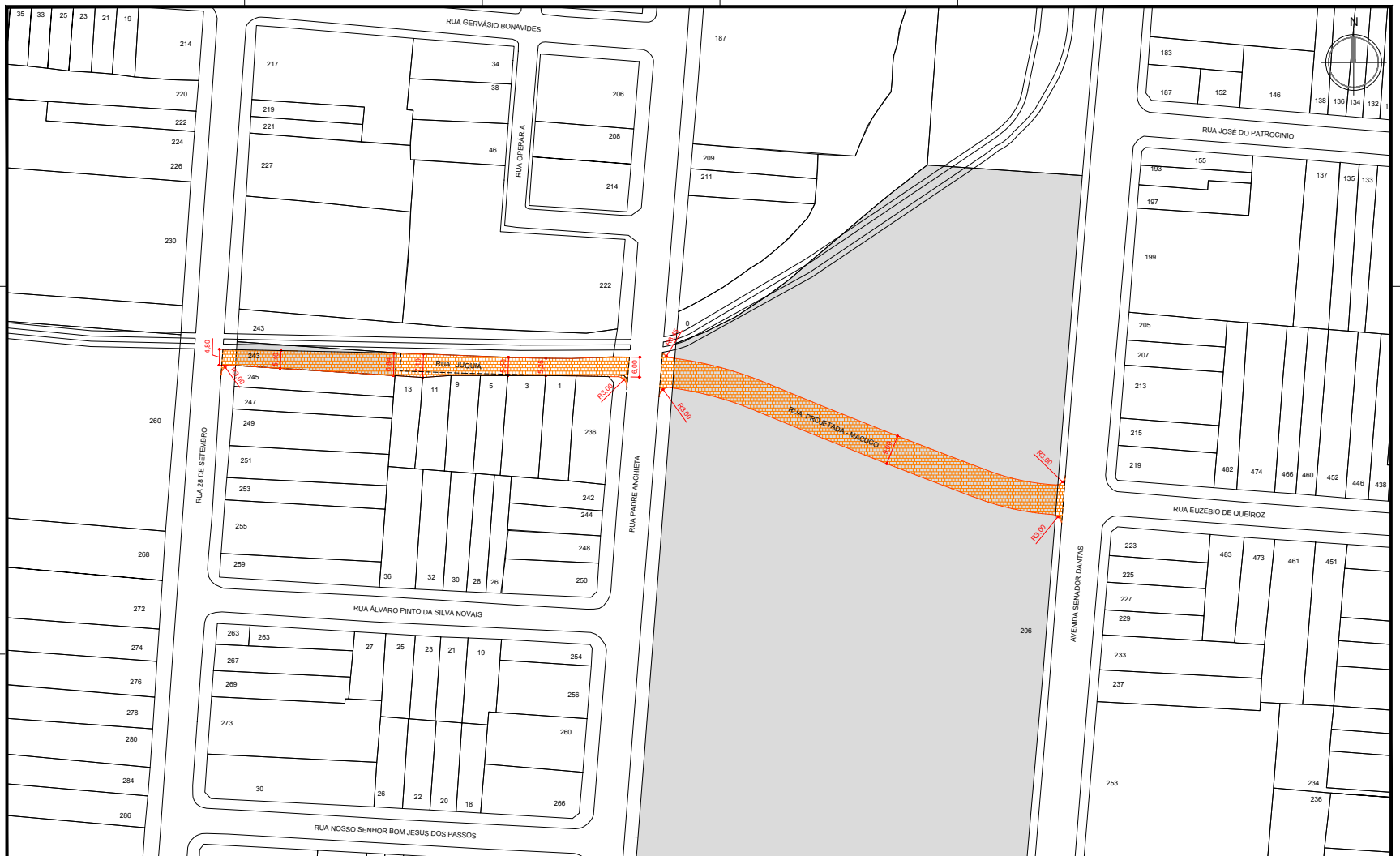
publicação
D.O. 2019

FASE

30

folha
única

escala
1:750



Lei Complementar XX de XX | XX | XXXX

Seção II - Do Plano Viário e dos Logradouros Oficiais

Art. 17. Fica definido o plano viário da Macroárea Insular do município de Santos em substituição a todas as disposições anteriores, bem como a revogação de toda disposição em contrário, identificadas em mapa objeto do anexo I, com as seguintes diretrizes:

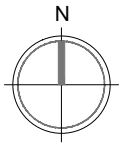
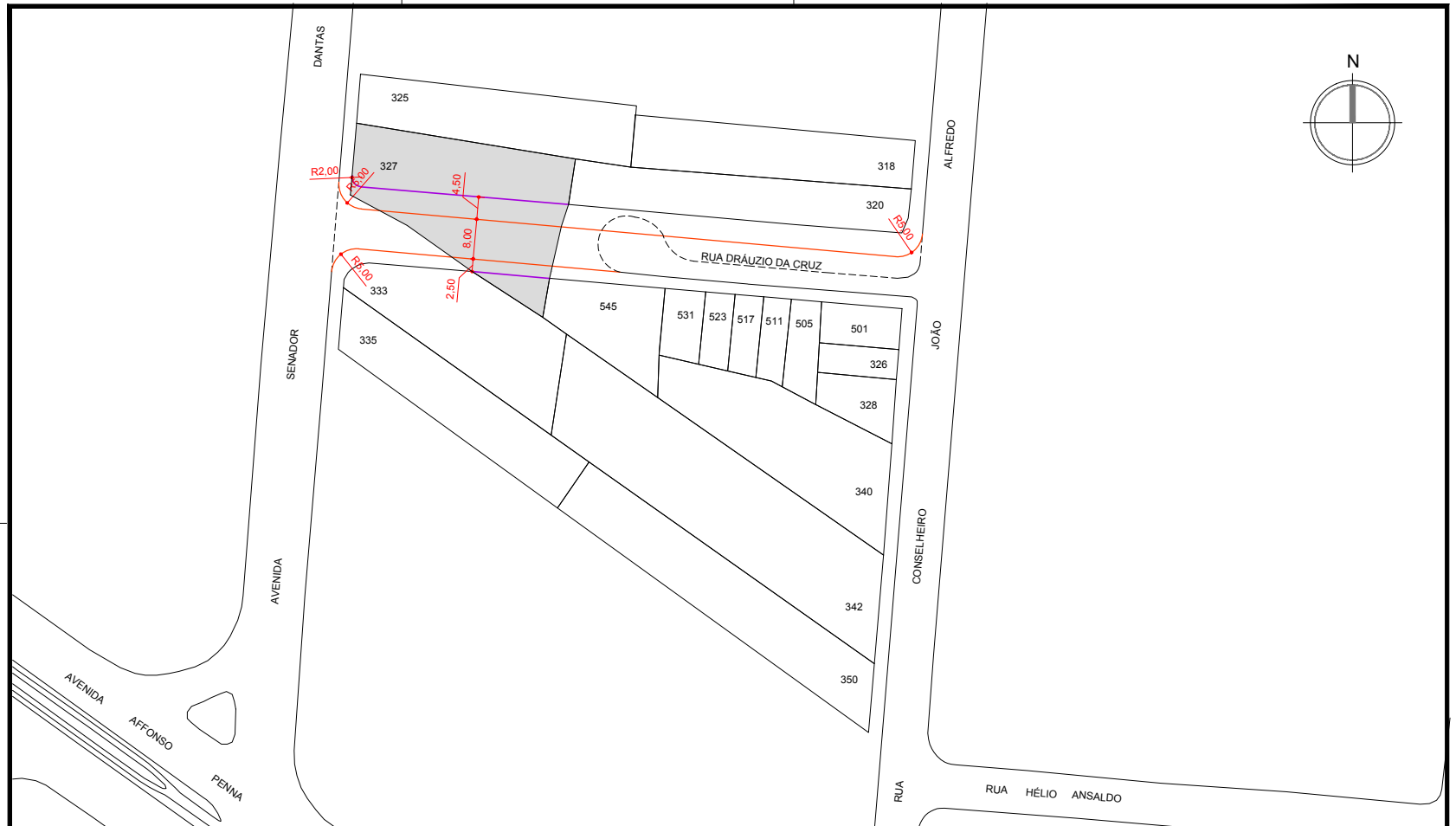
LXXV. Rua Jupuíá - Fica estabelecido o prolongamento da via como rua compartilhada entre as ruas 28 de Setembro e Padre Anchieta, no bairro Macuco, conforme planta nº 31;

LXXVI. Rua Projetada - Macuco - Fica estabelecida abertura de via compartilhada entre a R. Padre Anchieta e a Av. Senador Dantas, no bairro Macuco, conforme planta nº 31;

Legenda

	lote existente
	lote afeitado
	meio fio existente
	meio fio proposto
	meio fio a demarcar
	rua compartilhada

SECRETARIA MUNICIPAL DE URBANISMO	ADJUNTO	LEI COMPLEMENTAR XXXX DE XX/XX/2019	projeto	SEDURB	PLANTA
	TIPO	ANEXO I - DIRETRIZES VIÁRIAS	COORDENADOR	COPULUR	
		PROJ. DE ABERTURA E PROLONGAMENTO DE VIA			31
	LOCALIZ	RUA JUQUIÁ			única
		RUA PROJETADA - MACUCO			
			arquivo	PL31 PDV2019	
			data	11/2018	
			publicação	D.O. 2019	
			escala	1:750	









Lei Complementar XX de XX | XX | XXXX

Seção II - Do Plano Viário e dos Logradouros Oficiais

Art. 17. Fica definido o plano viário da Macroárea Insular do município de Santos em substituição a todas as disposições anteriores, bem como a revogação de toda disposição em contrário, identificadas em mapa objeto do anexo I, com as seguintes diretrizes:

LXXVII. Rua Dráuzio da Cruz. Fica definida a abertura de trecho remanescente da Rua Dráuzio da Cruz entre a Avenida Senador Dantas e a Rua Conselheiro João Alfredo, no bairro Macuco, conforme planta nº 32;

Legenda

-  lote existente
-  lote afetado
-  alinhamento proposto
-  meio fio existente
-  meio fio proposto
-  meio fio a demolir

PREFEITURA MUNICIPAL DE SANTOS

ASSUNTO
**LEI COMPLEMENTAR XXXX DE XX/XX/2019
ANEXO I - DIRETRIZES VIÁRIAS**

TIPO
PROJETO DE ABERTURA DE VIA

LOCAL(ES)
RUA DRÁUZIO DA CRUZ

projeto
SEDURB

responsável(s)
CONURB
COPOLUR

arquivo
PL32 PDV2019

data
09 | 2018

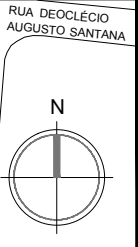
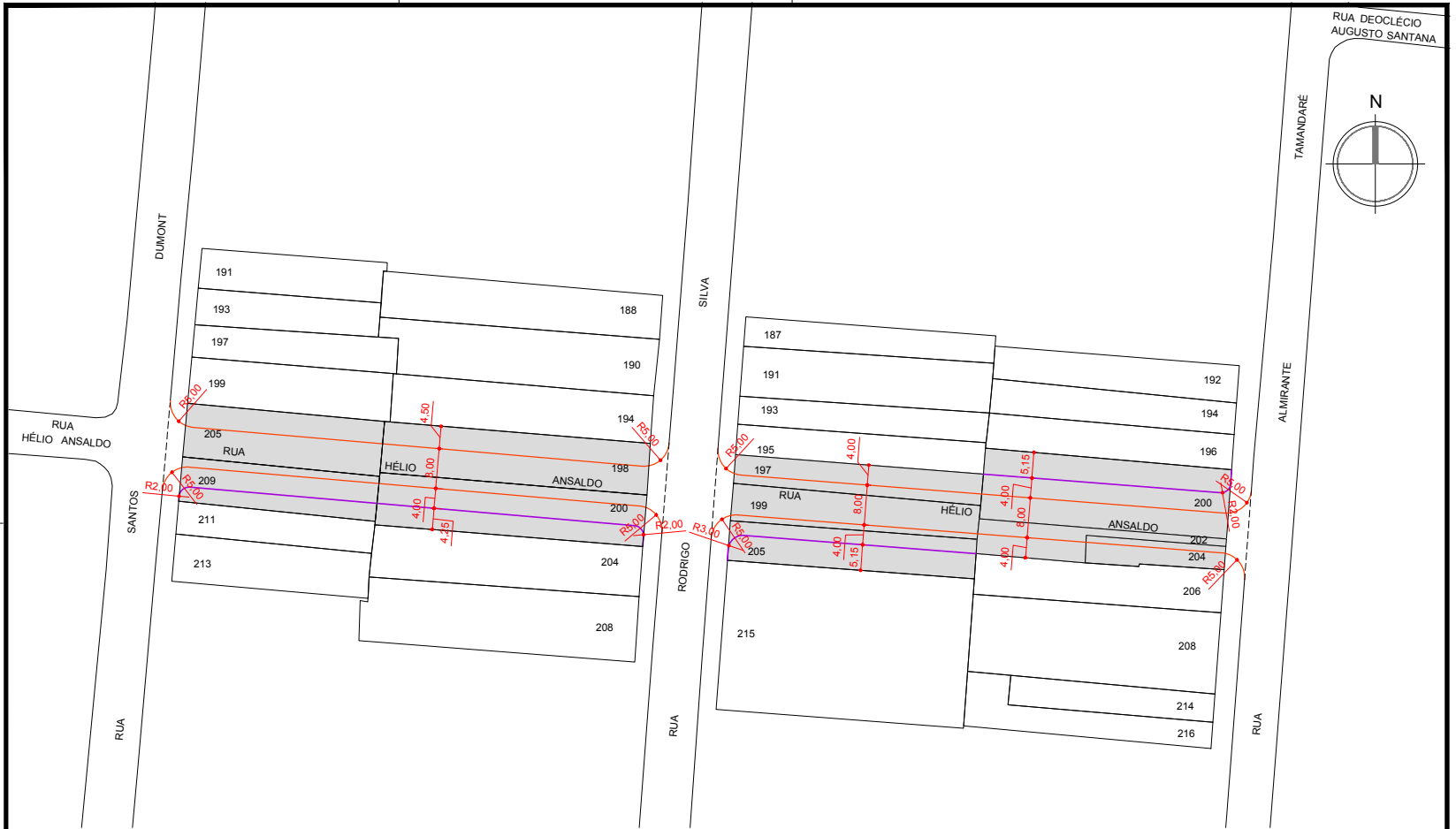
publicação
D.O. 2019

PLANTA

32

folha
única

escala
1:750



Lei Complementar XX de XX | XX | XXXX

Seção II - Do Plano Viário e dos Logradouros Oficiais

Art. 17. Fica definido o plano viário da Macroárea Insular do município de Santos em substituição a todas as disposições anteriores, bem como a revogação de toda disposição em contrário, identificadas em mapa objeto do anexo I, com as seguintes diretrizes:

LXXVIII. Rua Hélio Ansaldo - Fica estabelecido o prolongamento da via entre as Ruas Santos Dumont e Almirante Tamandaré, no bairro Macuco, conforme planta nº 33.

Legenda

-  lote existente
-  lote afetado
-  alinhamento proposto
-  meio fio existente
-  meio fio proposto
-  meio fio a demolir

PREFEITURA MUNICIPAL DE SANTOS

ASSUNTO
**LEI COMPLEMENTAR XXXX DE XX/XX/2019
ANEXO I - DIRETRIZES VIÁRIAS**

TIPO
PROJETO DE PROLONGAMENTO DE VIA

LOCAL(S)
RUA HÉLIO ANSALDO

projeto
SEDURB

responsável(s)
COINURB
COPOPUR

arquivo
PL33 PDV2019

data
09 | 2018

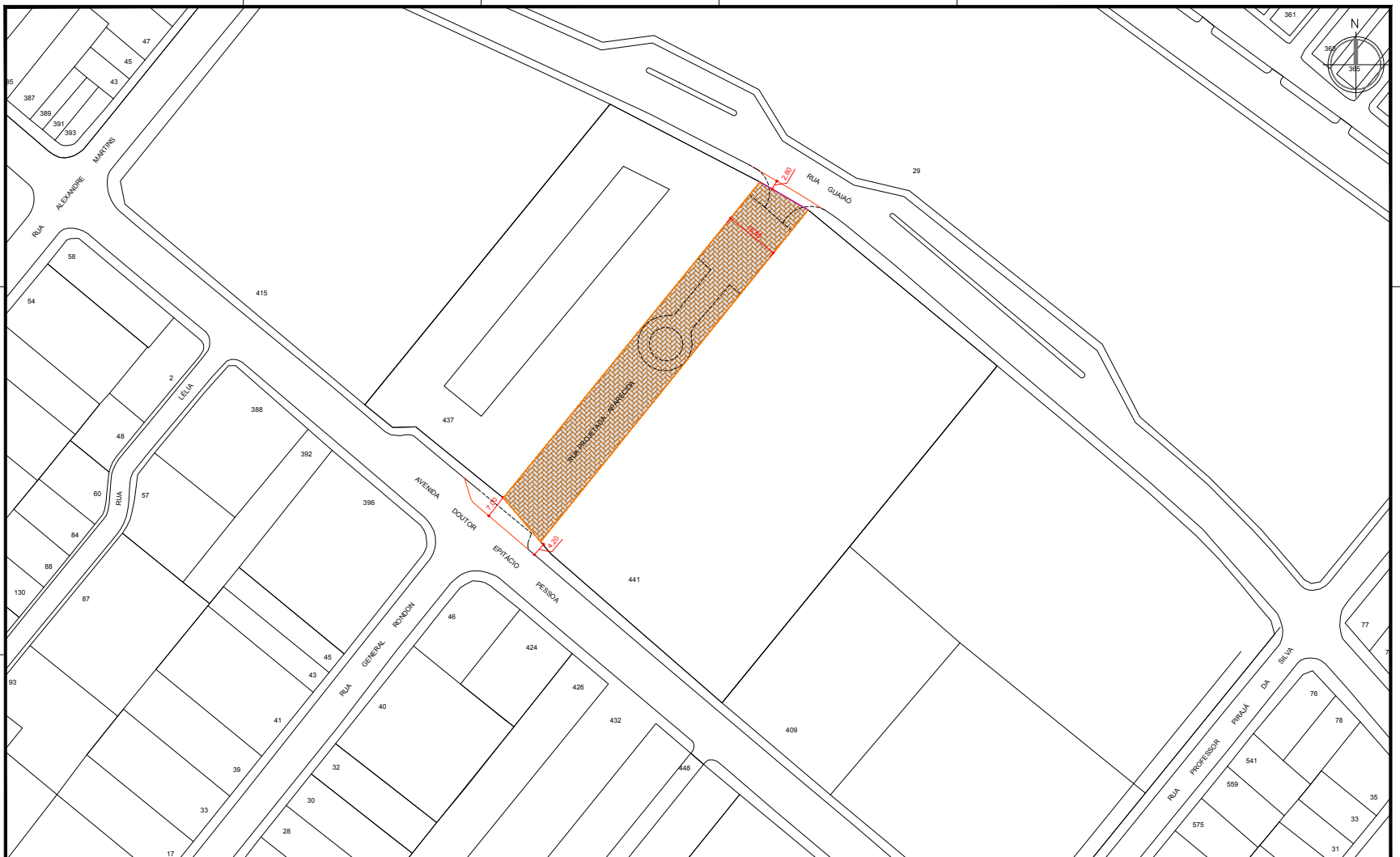
publicação
D.O. 2019

PLANTA

33

folha
única

escala
1:750



Lei Complementar XX de XX | XX | XXXX

Seção II - Do Plano Viário e dos Logradouros Oficiais

Art. 17. Fica definido o plano viário da Macroárea Insular do município de Santos em substituição a todas as disposições anteriores, bem como a revogação de toda disposição em contrário, identificadas em mapa objeto do anexo I, com as seguintes diretrizes:

LXXX. Rua Projetada - Aparecida. Fica estabelecida a abertura da via como rua de pedestres, entre a Avenida Doutor Epifânio Passos e a Rua Guaió, no interior da quadra conformada pelas ruas supracitadas e as ruas Alexandre Martins e Professor Praça da Silva, no bairro Aparecida, conforme planta nº 34.

Legenda

- lote existente
- lote afetado
- alinhamento proposto
- meio fio existente
- meio fio proposto
- meio fio a demolir
- rua de pedestres

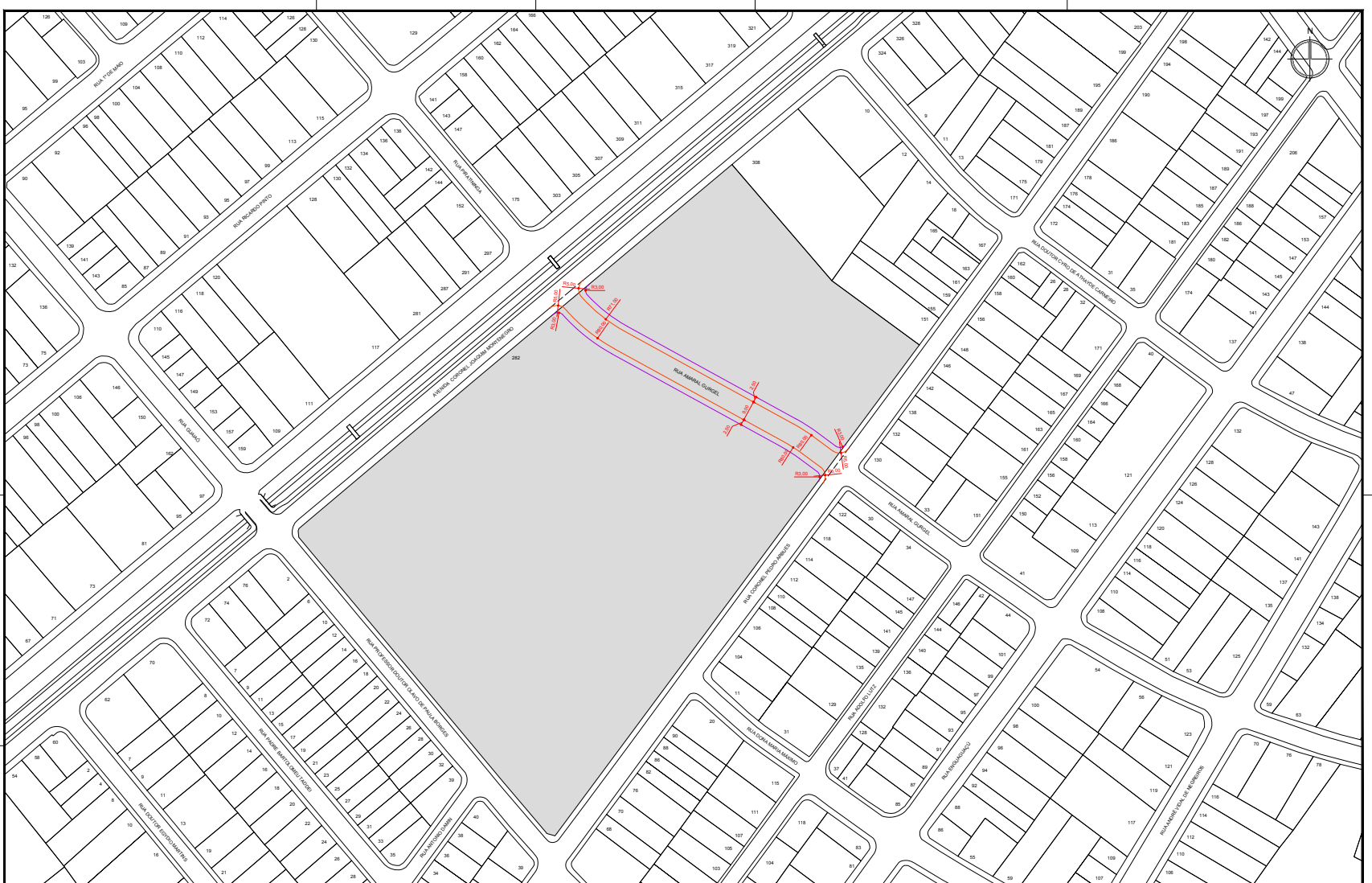
SECRETARIA MUNICIPAL DE URBANISMO

ASSUNTO
LEI COMPLEMENTAR XXXX DE XX/XX/2019
ANEXO I - DIRETRIZES VIÁRIAS

TÍTULO
PROJETO DE ABERTURA DE VIA

LOCALIDADE
RUA PROJETADA - APARECIDA

SECRETARIA MUNICIPAL DE URBANISMO	SEDURB	PLANTA
responsável(s) CONJURE COPOLJUR		34
plano PL34 PDV2019		única
data 03 2019		
publicação 03.01.2019		



Lei Complementar XX de XX | XX | XXXX
 Seção 5 - Do Plano Viário e dos Logradouros Oficiais
 Art. 17 - Fica aprovado o plano viário de intervenções viárias do município de Santos em substituição à todas as disposições anteriores, bem como a renúncia de toda disposição em contrário, identificadas em mapa objeto do anexo I, com as seguintes diretrizes:
 LXXX - Rua Amarel Gurgel - Fica substituído o prolongamento da via, no bairro Ponte de Praia, entre a Av. Cel. Joaquim Montenegro e a St. Cel. Pedro Álvares, conforme planta nº 35.

Legenda

- Estr. existente
- Estr. a ser criada
- Prolongamento proposto
- Meio fio a ser criado
- Meio fio a ser ampliado

LEI COMPLEMENTAR XXXX DE XXXX/2019
 ANEXO I - DIRETRIZES VIÁRIAS
 PROJETO DE PROLONGAMENTO DE VIA
 RUA AMARAL GURGEL

SEDURB	PLANTA
35	única



Lei Complementar XX de XX | XX | XXXX

Seção II - Do Plano Viário e dos Logradouros Oficiais

Art. 17. Fica definido o plano viário da Macroárea Insular do município de Santos em substituição a todas as disposições anteriores, bem como a revogação de toda disposição em contrário, identificadas em mapa objeto do anexo I, com as seguintes diretrizes:

LXXXI. **Traversa Rinaldi.** Fica estabelecido o alargamento da via em seu trecho inicial, no bairro Macuco, conforme planta nº 36;

Legenda

- lote existente
- lote afetado
- alinhamento proposto
- meio fio existente
- meio fio proposto
- meio fio a demolir

SEDURB
PREFEITURA MUNICIPAL DE SANTOS

ASSUNTO
**LEI COMPLEMENTAR XXXX DE XX/XX/2019
ANEXO I - DIRETRIZES VIÁRIAS**

TIPO
PROJETO DE ALARGAMENTO DE VIA

LOCAL(ES)
TRAVESSA RINALDI

projeto
SEDURB

responsável(s)
COINURB
COPOLUR

arquivo
PL36 PDV2019

data
09 | 2018

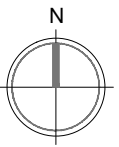
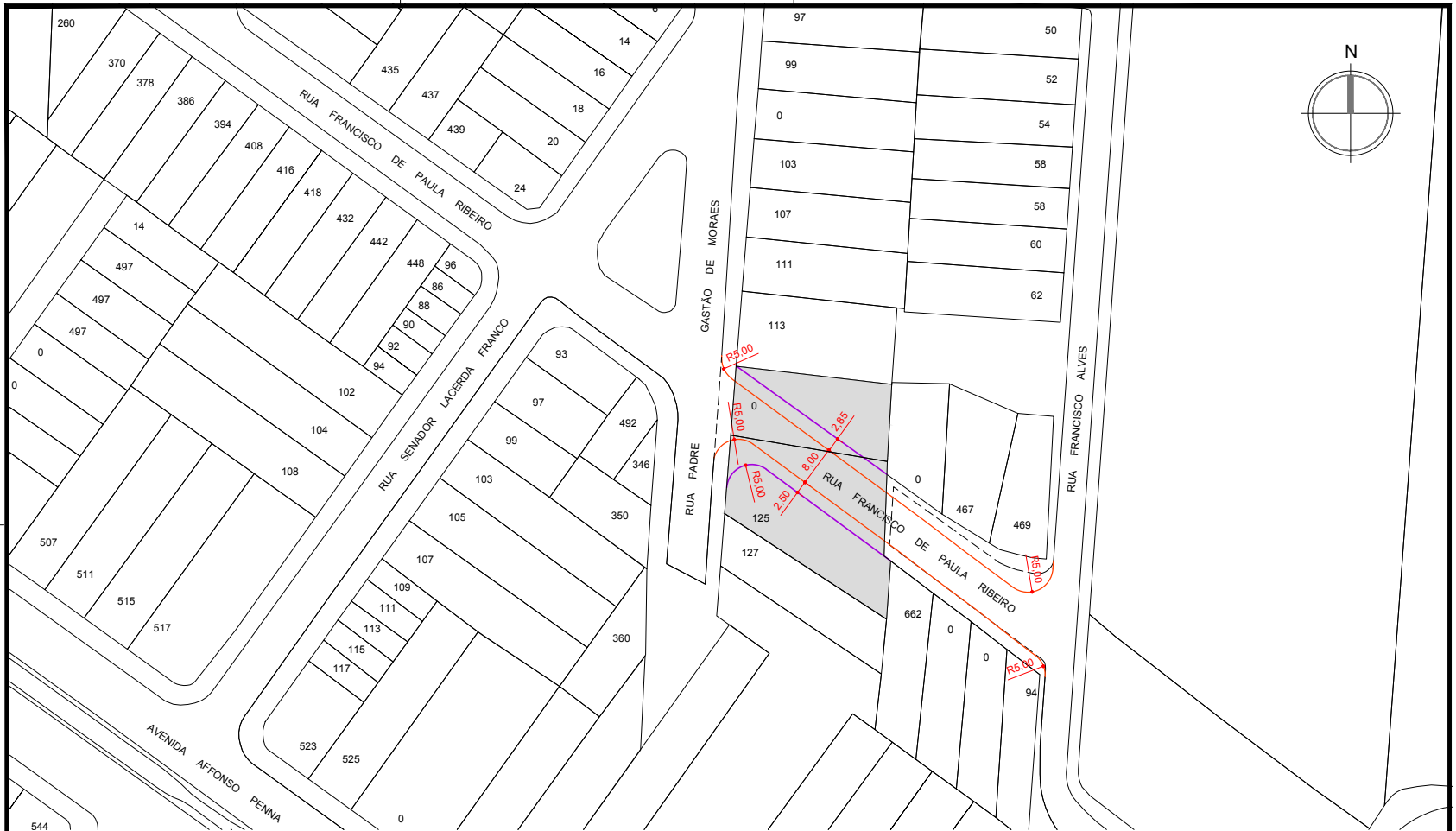
publicação
D.O.2019

PLANTA

36

folha
única

escala
1:750









Lei Complementar XX de XX | XX | XXXX

Seção II - Do Plano Viário e dos Logradouros Oficiais

Art. 17. Fica definido o plano viário da Macroárea Insular do município de Santos em substituição a todas as disposições anteriores, bem como a revogação de toda disposição em contrário, identificadas em mapa objeto do anexo I, com as seguintes diretrizes:

LXXXII. Rua Francisco de Paula Ribeiro - Fica definida a abertura de via, em trecho remanescente situado entre as ruas Padre Gastão de Moraes e Francisco Alves, no bairro Estuário, conforme planta nº 37;

Legenda

-  lote existente
-  lote afetado
-  alinhamento proposto
-  meio fio existente
-  meio fio proposto
-  meio fio a demolir

SEDURB
PREFEITURA MUNICIPAL DE SANTOS

ASSUNTO
**LEI COMPLEMENTAR XXXX DE XX/XX/2019
ANEXO I - DIRETRIZES VIÁRIAS**

TIPO
PROJETO DE ABERTURA DE VIA

LOCAL(S)
RUA FRANCISCO DE PAULA RIBEIRO

projeto
SEDURB

responsável(s)
COINURB
COPOLUR

arquivo
PL37 PDV/2019

data
09 | 2018

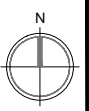
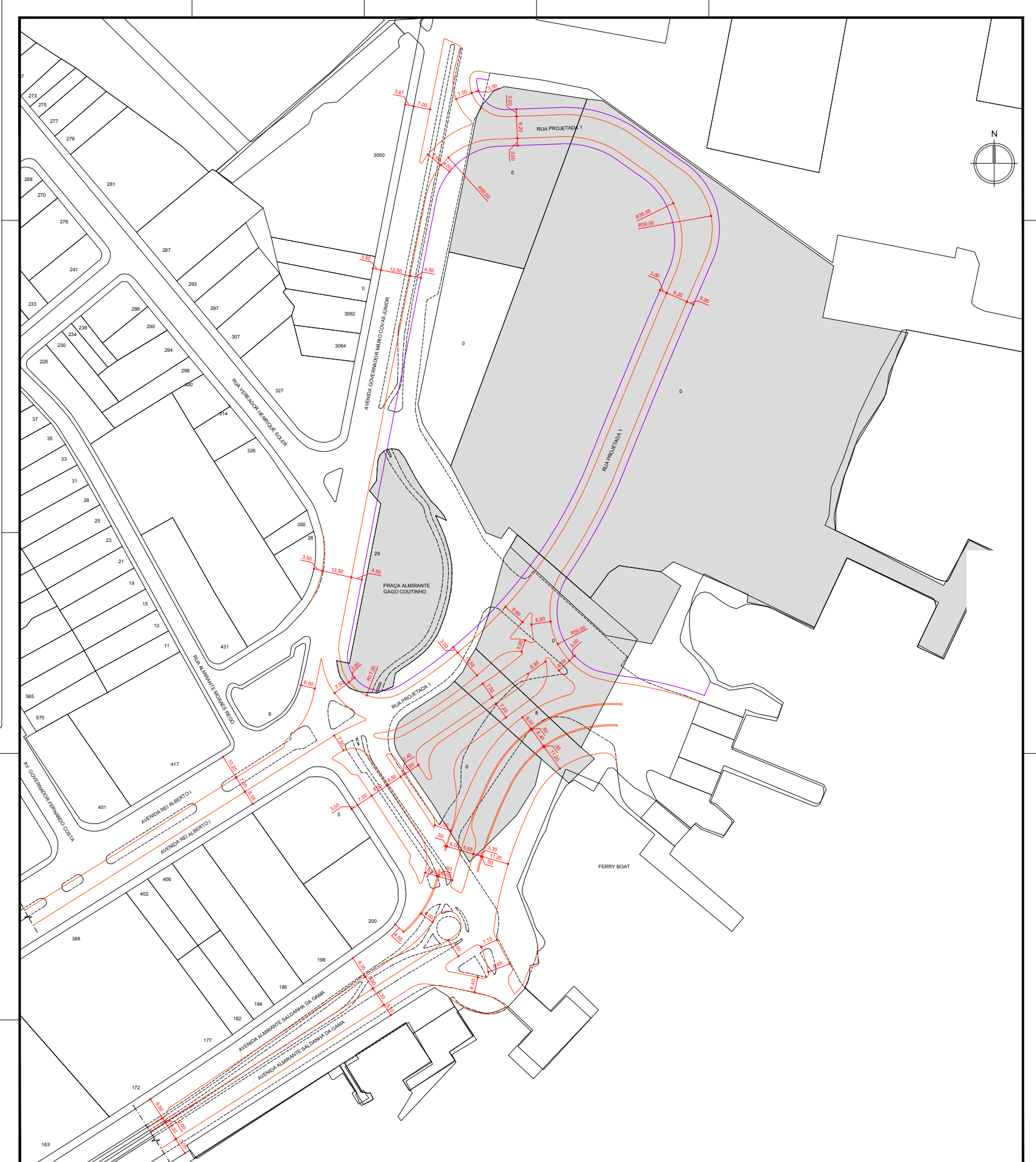
publicação
D.O. 2019

PLANTA

37

folha
única

escala
1:750



Lei Complementar XX de XX|XX|XXXX
Seção II - Do Plano Viário e dos Logradouros Oficiais
 Art. 17. Fica definido o plano viário da Macrorrea Insular do município de Santos em substituição a todas as disposições anteriores, bem como a revogação de toda disposição em contrário, identificadas em mapa objeto do anexo I, com as seguintes diretrizes:
 LXXXIII. **Rua Projetada 1 - Ponta da Praia.** Fica estabelecida a abertura de via, no bairro Ponta da Praia, com início na Avenida Rei Alberto I e término na Avenida Governador Mário Covas Júnior, conforme planta nº 38.
 LXXXIV. **Acessos Ferry Boat - Ponta da Praia.** Fica estabelecida adequação do perfil viário e projeto de direcionamento de tráfego na circulação de acesso ao Ferry Boat, no bairro Ponta da Praia, a partir do prolongamento da Avenida Almirante Saldanha da Gama, atingindo a Praça Almirante Gago Coutinho e imóveis, conforme planta nº 38.

Legenda	
	lote existente
	lote afetado
	alinhamento proposto
	meio fio existente
	meio fio proposto
	meio fio a demolir

SEDURB SECRETARIA MUNICIPAL DE DESENVOLVIMENTO URBANO	ASSUNTO	LEI COMPLEMENTAR XXXX DE XX/XX/2019
	TÍTULO	ANEXO I - DIRETRIZES VIÁRIAS
	TÓPICO	PROJETO DE ABERTURA E ADEQUAÇÃO DE VIA
LOCAL	ACessos FERRY BOAT - PONTA DA PRAIA RUA PROJETADA 1 - PONTA DA PRAIA	

PROJETO	SEDURB	PLANTA	38
RESPONSÁVEL	CONRUB		
	COPPELLER		
ARQUIVO	PL38 PO/2019	FOLHA	única
DATA	09/12/19		
REVISÃO			
INDICAÇÃO	D.O. 2019	ESCALA	1:750



Lei Complementar XX de XX | XX | XXXX

Seção II - Do Plano Viário e dos Logradouros Oficiais

Art. 17. Fica definido o plano viário da Macroárea Insular do município de Santos em substituição a todas as disposições anteriores, bem como a revogação de toda disposição em contrário, identificadas em mapa objeto do anexo I, com as seguintes diretrizes:

LXXXV. **Rua Cláudio Doneux.** Fica estabelecido o prolongamento da via até encontrar o alinhamento lado par da Av. Marechal Deodoro junto à confluência com a Praça Melvin Jones, no bairro Gonzaga, conforme planta nº 39;

Legenda

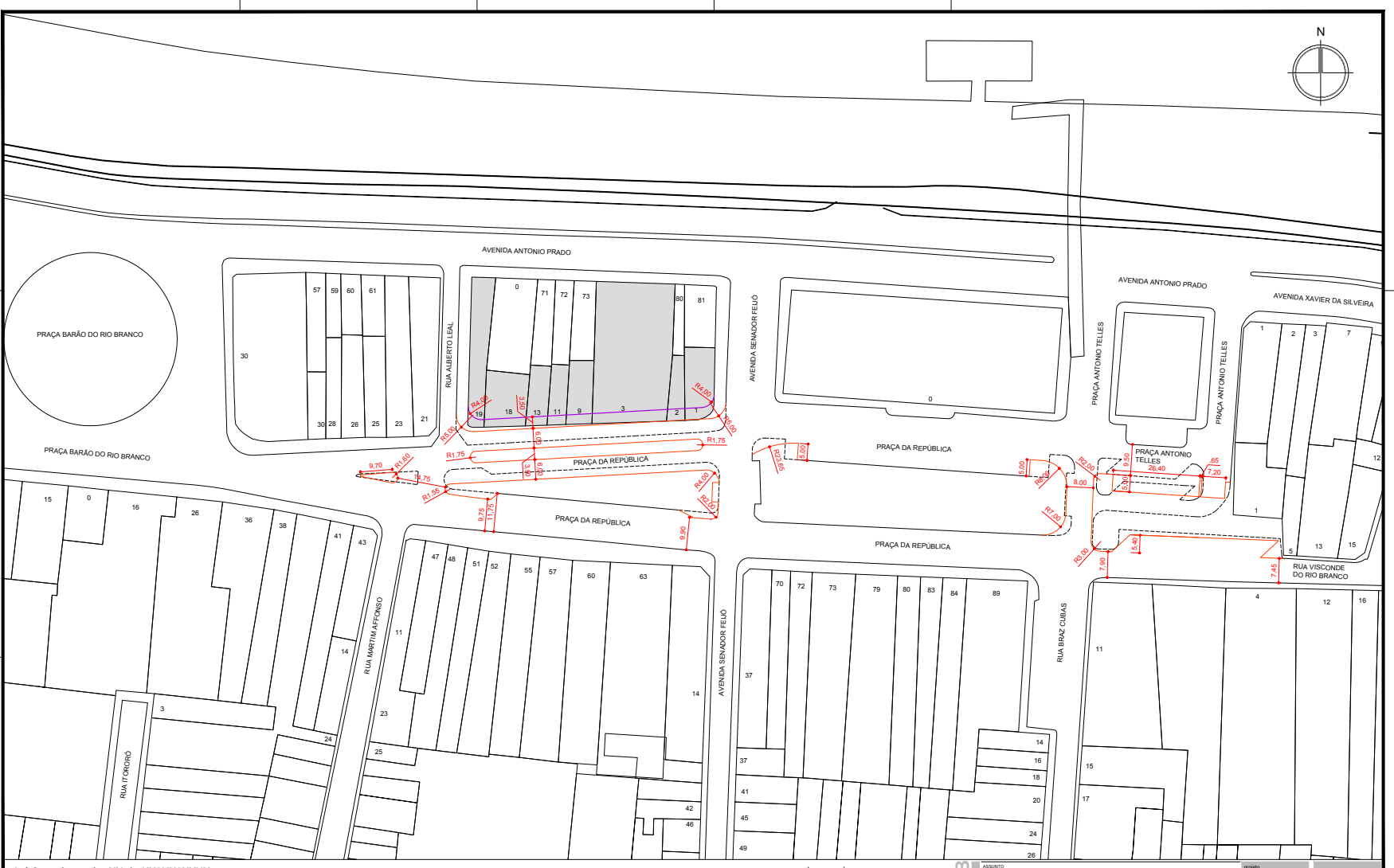
- lote existente
- lote afetado
- alinhamento proposto
- meio fio existente
- meio fio proposto
- meio fio a demolir

PREFEITURA MUNICIPAL DE SANTOS

ASSUNTO	LEI COMPLEMENTAR XXXX DE XX/XX/2019 ANEXO I - DIRETRIZES VIÁRIAS
TIPO	PROJETO DE PROLONGAMENTO DE VIA
LOCAL(S)	RUA CLÁUDIO DONEUX

projeto	SEDURB
responsável(s)	COPOUR COINURB
arquivo	PL39 POV2019
data	08 2018
publicação	D.O. 2019

PLANTA	39
folha	única
escala	1:750



Lei Complementar XX de XX | XX | XXXX

Seção II - Do Plano Viário e dos Logradouros Oficiais

Art. 17. Fica definido o plano viário da Macroárea Insular do município de Santos em substituição a todas as disposições anteriores, bem como a revogação de toda disposição em contrário, identificadas em mapa objeto do anexo I, com as seguintes diretrizes:

LXXXVII. Praça da República - Fica estabelecido alargamento de seu ramo norte, entre a Rua Alberto Leal e a Avenida Senador Feijó, no bairro Centro, conforme planta nº 40.

Legenda

- lote existente
- lote afetado
- alinhamento proposto
- meio fio existente
- meio fio proposto
- meio fio e demêrri

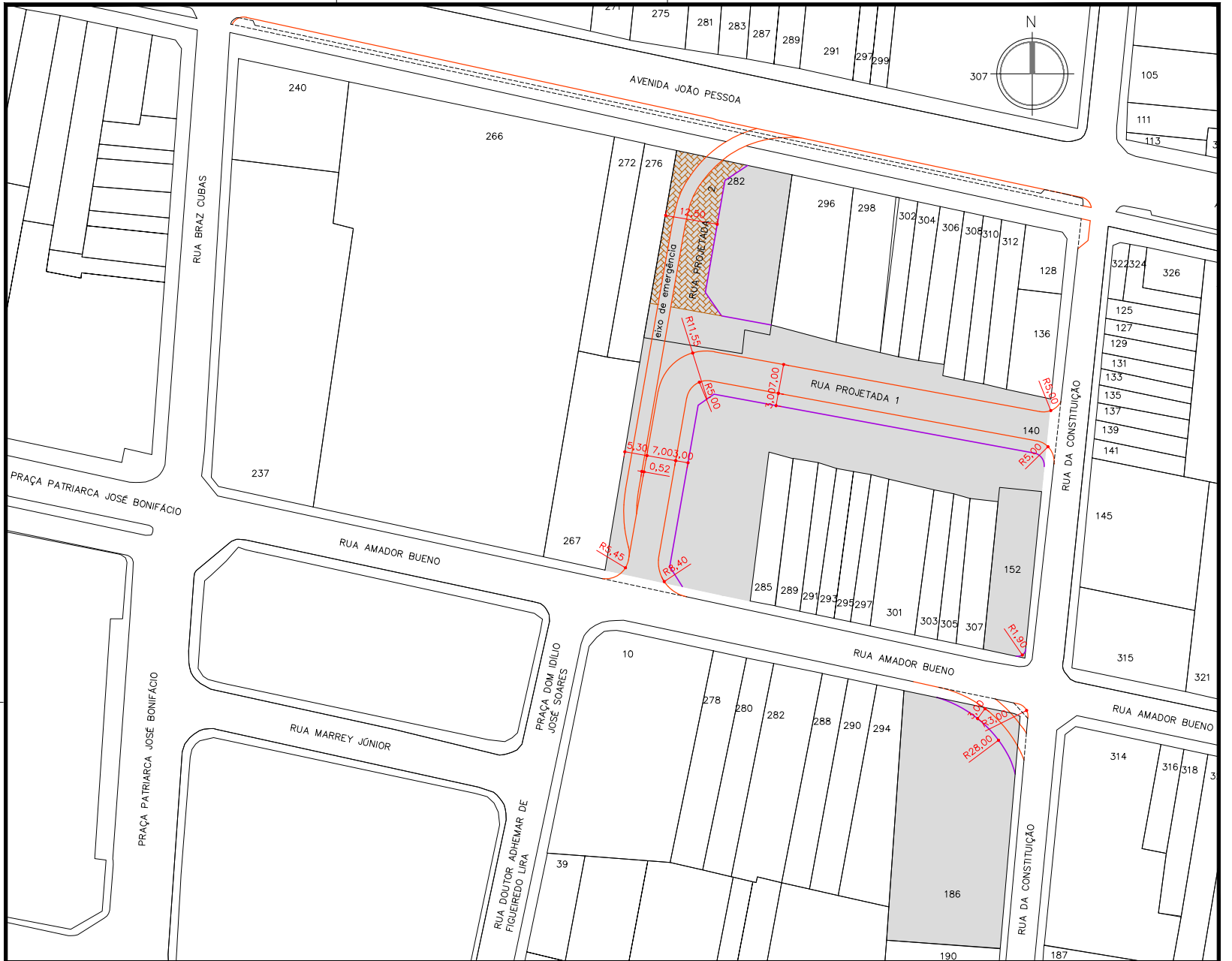
SECRETARIA MUNICIPAL DE BARRIO

ASSUNTO: LEI COMPLEMENTAR XXXX DE XX/XX/2019
 ANEXO I - DIRETRIZES VIÁRIAS

TIPO: PROJETO DE ALARGAMENTO DE VIA

LOCALIZ: PRAÇA DA REPÚBLICA

projeto	SEDURB	PLANTA
assinatura	COPIURB	40
arquivo	COPIURB	única
data	PL40 PDV2019	
publicação	11/1/2019	
escala	1:200	



Lei Complementar XX de XX/XX/XXXX

Seção II - Do Plano Viário e dos Logradouros Oficiais

Art. 17. Fica definido o plano viário da Macroárea Insular do município de Santos em substituição a todas as disposições anteriores, bem como a revogação de toda disposição em contrário, identificadas em mapa objeto do anexo I, com as seguintes diretrizes:

LXXXVII. Rua Projeta 1 - Paquetá. Fica estabelecida abertura de via em alça com início na R. Amador Bueno e término na R. da Constituição, incluída adaptação do traçado no cruzamento das referidas vias para adequação ao traçado do Veículo Leve sobre Trilhos - VLT, no bairro Paquetá, conforme planta nº 41;

LXXXVIII. Rua Projeta 2 - Paquetá. Fica estabelecida abertura de via de pedestres com início na Av. João Pessoa e término a uma distância aproximada de 37 metros ao sul, no bairro Paquetá, conforme planta nº 41;

Legenda

- lote existente
- lote afetado
- alinhamento proposto
- meio fio existente
- meio fio proposto
- meio fio a demolir
- rua de pedestres

SEDURB
PREFEITURA MUNICIPAL DE SANTOS

ASSUNTO
**LEI COMPLEMENTAR XXXX DE XX/XX/2019
ANEXO I - DIRETRIZES VIÁRIAS**

TIPO
PROJETO DE ABERTURA DE VIA

LOCAL(S)
**RUA PROJETA 1 E 2 - PAQUETÁ
VLT - ESTAÇÃO POUPATEMPO**

projeto
SEDURB

responsável(s)
COPOLUR
CONURB

arquivo
PL41 PDV2019

data
11 | 2018

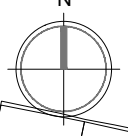
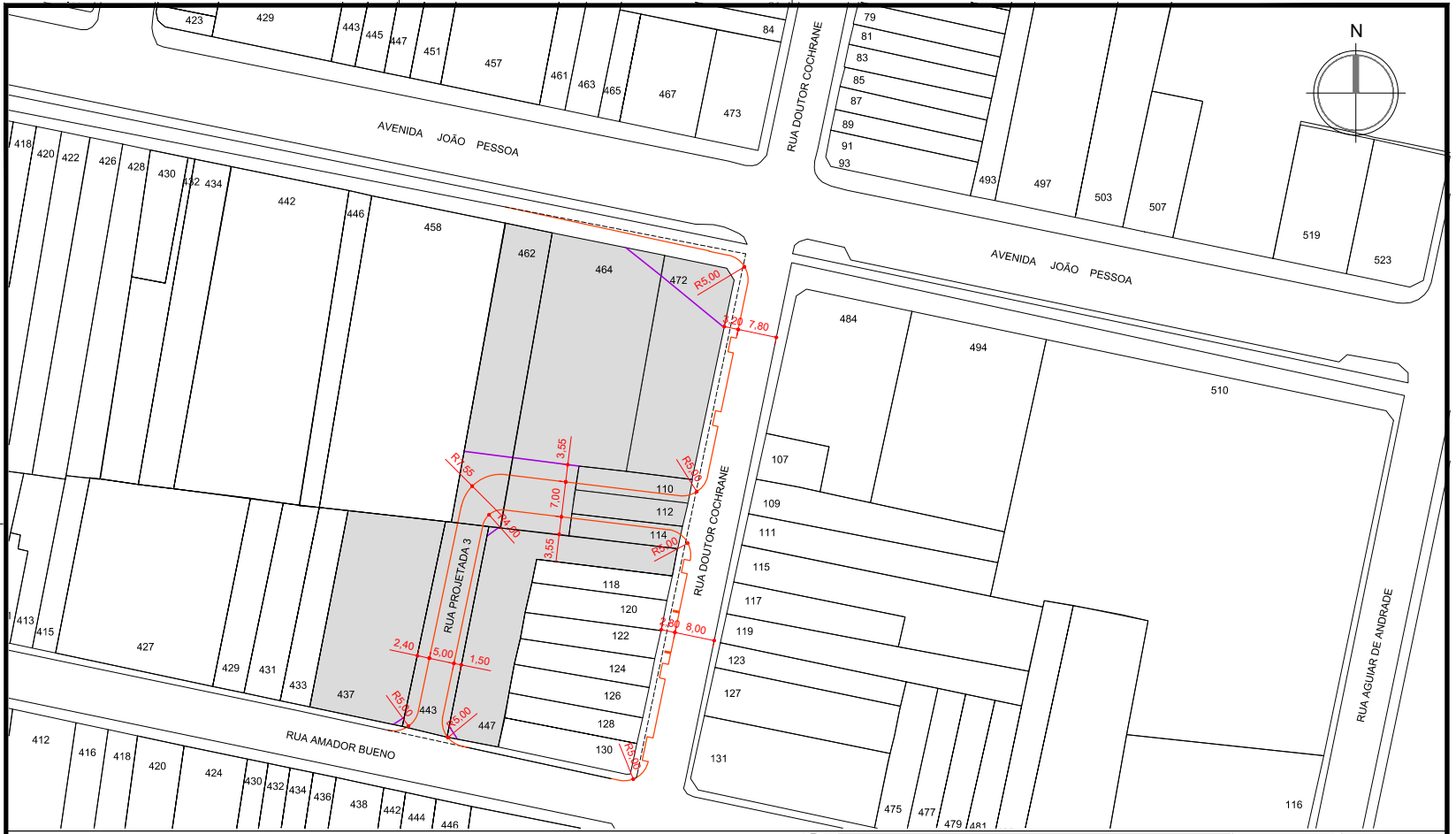
publicação
D.O. 2019

PLANTA

41

folha
única

escala
1:750



Lei Complementar XX de XX | XX | XXXX

Seção II - Do Plano Viário e dos Logradouros Oficiais

Art. 17. Fica definido o plano viário da Macroárea Insular do município de Santos em substituição a todas as disposições anteriores, bem como a revogação de toda disposição em contrário, identificadas em mapa objeto do anexo I, com as seguintes diretrizes:

LXXXIX. Rua Projetada 3 - Paquetá - Fica estabelecida abertura de via em alça com início na R. Amador Bueno e término na R. Dr. Cochrane e ampliação de passeio no cruzamento da Av. João Pessoa e R. Dr. Cochrane, no bairro Paquetá, conforme planta nº 42;

Legenda

- lote existente
- lote afetado
- alinhamento proposto
- meio fio existente
- meio fio proposto
- meio fio a demolir

PREFEITURA MUNICIPAL DE SANTOS

ASSUNTO
LEI COMPLEMENTAR XXXX DE XX/XX/2019
ANEXO I - DIRETRIZES VIÁRIAS

TIPO
PROJETO DE ALTERAÇÃO E ABERTURA DE VIA

LOCAL(S)
RUA PROJETADA 3 - PAQUETÁ
VLT - ESTAÇÃO PAQUETÁ

projeto
SEDURB

responsável(s)
COPOLUR
COINURB

arquivo
PL42 PDV2019

data
11 | 2018

publicação
D.O. 2019

PLANTA

42

folha
única

escala
1:750



Lei Complementar XX de XX | XX | XXXX

Seção II - Do Plano Viário e dos Logradouros Oficiais

Art. 17. Fica definido o plano viário da Macroárea Insular do município de Santos em substituição a todas as disposições anteriores, bem como a revogação de toda disposição em contrário, identificadas em mapa objeto do anexo I, com as seguintes diretrizes:

XC. Rua da Constituição - Fica estabelecido o alargamento da via atingindo parte dos imóveis do lado ímpar, entre as ruas 7 de Setembro e Bittencourt e entre a R. Julio de Mesquita e a Av. Campos Salles, lado ímpar, nos bairros Vila Nova e Vila Mathias, conforme plantas nº 43 e 44 respectivamente;

Legenda

- lote existente
- lote afetado
- alinhamento proposto
- meio fio existente
- meio fio proposto
- meio fio a demolir

PREFEITURA MUNICIPAL DE SANTOS

ASSUNTO
LEI COMPLEMENTAR XXXX DE XX/XX/2019
ANEXO I - DIRETRIZES VIÁRIAS

TIPO
PROJETO DE ALTERAÇÃO DE TRAÇADO

LOCAL(ES)
RUA DA CONSTITUIÇÃO
VLT - ESTAÇÃO BITTENCOURT

projeto
SEDURB

responsável(s)
COPOLUR
COINURB

arquivo
PL43 PDV/2019

data
11 | 2018

publicação
D.O. 2019

FASE

43

folha
única

escala
1:750



Lei Complementar XX de XX | XX | XXXX

Seção II - Do Plano Viário e dos Logradouros Oficiais

Art. 17. Fica definido o plano viário da Macroárea Insular do município de Santos em substituição a todas as disposições anteriores, bem como a revogação de toda disposição em contrário, identificadas em mapa objeto do anexo I, com as seguintes diretrizes:

XC. Rua da Constituição - Fica estabelecido o alargamento da via atingindo parte dos imóveis do lado ímpar, entre as ruas 7 de Setembro e Bittencourt e entre a R. Julio de Mesquita e a Av. Campos Salles, lado ímpar, nos bairros Vila Nova e Vila Mathias, conforme plantas nº 43 e 44 respectivamente;

Legenda

- lote existente
- lote afetado
- alinhamento proposto
- meio fio existente
- meio fio proposto
- meio fio a demolir

PREFEITURA MUNICIPAL DE SANTOS

ASSUNTO
LEI COMPLEMENTAR XXXX DE XX/XX/2019
ANEXO I - DIRETRIZES VIÁRIAS

TIPO
PROJETO DE ALTERAÇÃO DE TRAÇADO

LOCAL(S)
RUA DA CONSTITUIÇÃO
VLT - ESTAÇÃO CAMPOS SALLES

projeto
SEDURB

responsável(s)
COPOLLUR
COINURB

arquivo
PL44 FDV2019

data
11 | 2018

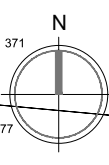
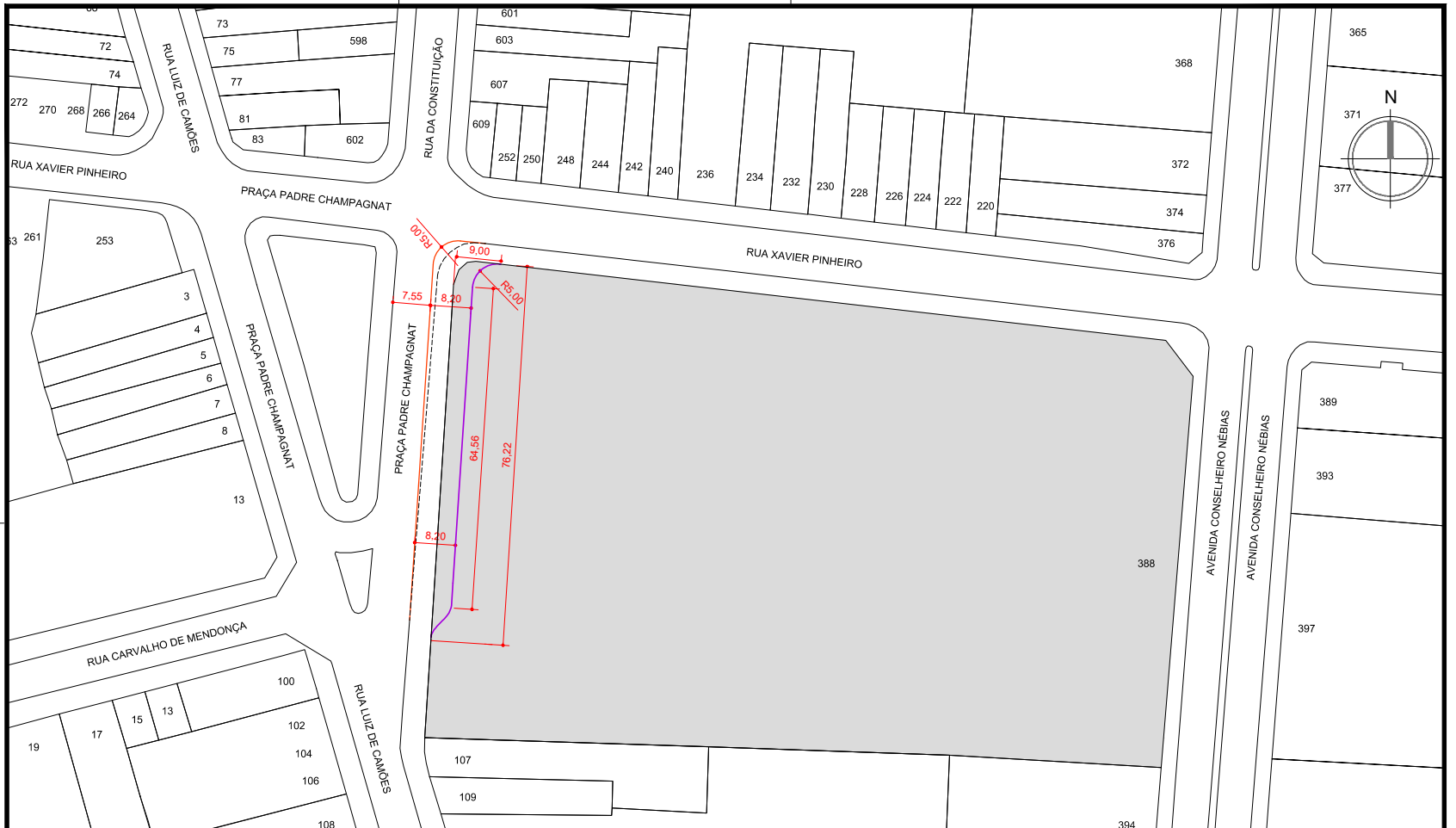
publicação
D.O. 2019

PLANTA

44

folha
única

escala
1:750



Lei Complementar XX de XX/XX/XXXX

Seção II - Do Plano Viário e dos Logradouros Oficiais

Art. 17. Fica definido o plano viário da Macroárea Insular do município de Santos em substituição a todas as disposições anteriores, bem como a revogação de toda disposição em contrário, identificadas em mapa objeto do anexo I, com as seguintes diretrizes:

XCI. Praça Padre Champagnat - Fica estabelecido o alargamento da via, ramo leste, no bairro Encruzilhada, conforme planta nº 45.

Legenda

- lote existente
- lote afetado
- alinhamento proposto
- meio fio existente
- meio fio proposto
- meio fio a demolir

SEDURB
PREFEITURA MUNICIPAL DE SANTOS

ASSUNTO
**LEI COMPLEMENTAR XXXX DE XX/XX/2019
ANEXO I - DIRETRIZES VIÁRIAS**

TIPO
PROJETO DE ALTERAÇÃO DE TRAÇADO

LOCAL(ES)
**PRAÇA PADRE CHAMPAGNAT
VLT - ESTAÇÃO CARVALHO**

projeto
SEDURB

responsável(s)
COPOLUR
COINURB

arquivo
PL45 PDV/2019

data
11/2018

publicação
D.O. 2019

PLANTA

45

folha
única

escala
1:750



Lei Complementar XX de XX | XX | XXXX

Seção II - Do Plano Viário e dos Logradouros Oficiais

Art. 17. Fica definido o plano viário da Macroárea Insular do município de Santos em substituição a todas as disposições anteriores, bem como a revogação de toda disposição em contrário, identificadas em mapa objeto do anexo I, com as seguintes diretrizes:

XCII. Rua Projetada 1 Morro Nova Cintra - Fica estabelecida a abertura de rua compartilhada, no bairro Morro Nova Cintra, com início na Av. Prefeito Doutor Antônio Manoel de Carvalho e término na R. Torquato Dias, conforme planta nº 46;

Legenda

- lote existente
- lote afetado
- meio fio existente
- meio fio proposto
- meio fio a demolir
- rua compartilhada
- área verde proposta

COD/COOR	PRELA	ESPESS
1	PREL. 01	0,20
2	PREL. 02	0,20
3	PREL. 03	0,20
4	PREL. 04	0,20
5	PREL. 05	0,20
6	PREL. 06	0,20
7	PREL. 07	0,20
8	PREL. 08	0,20
9	PREL. 09	0,20
10	PREL. 10	0,20
11	PREL. 11	0,20
12	PREL. 12	0,20
13	PREL. 13	0,20
14	PREL. 14	0,20
15	PREL. 15	0,20
16	PREL. 16	0,20
17	PREL. 17	0,20
18	PREL. 18	0,20
19	PREL. 19	0,20
20	PREL. 20	0,20
21	PREL. 21	0,20
22	PREL. 22	0,20
23	PREL. 23	0,20
24	PREL. 24	0,20
25	PREL. 25	0,20
26	PREL. 26	0,20
27	PREL. 27	0,20
28	PREL. 28	0,20
29	PREL. 29	0,20
30	PREL. 30	0,20
31	PREL. 31	0,20
32	PREL. 32	0,20
33	PREL. 33	0,20
34	PREL. 34	0,20
35	PREL. 35	0,20
36	PREL. 36	0,20
37	PREL. 37	0,20
38	PREL. 38	0,20
39	PREL. 39	0,20
40	PREL. 40	0,20
41	PREL. 41	0,20
42	PREL. 42	0,20
43	PREL. 43	0,20
44	PREL. 44	0,20
45	PREL. 45	0,20
46	PREL. 46	0,20
47	PREL. 47	0,20
48	PREL. 48	0,20
49	PREL. 49	0,20
50	PREL. 50	0,20
51	PREL. 51	0,20
52	PREL. 52	0,20
53	PREL. 53	0,20
54	PREL. 54	0,20
55	PREL. 55	0,20
56	PREL. 56	0,20
57	PREL. 57	0,20
58	PREL. 58	0,20
59	PREL. 59	0,20
60	PREL. 60	0,20
61	PREL. 61	0,20
62	PREL. 62	0,20
63	PREL. 63	0,20
64	PREL. 64	0,20
65	PREL. 65	0,20
66	PREL. 66	0,20
67	PREL. 67	0,20
68	PREL. 68	0,20
69	PREL. 69	0,20
70	PREL. 70	0,20
71	PREL. 71	0,20
72	PREL. 72	0,20
73	PREL. 73	0,20
74	PREL. 74	0,20
75	PREL. 75	0,20
76	PREL. 76	0,20
77	PREL. 77	0,20
78	PREL. 78	0,20
79	PREL. 79	0,20
80	PREL. 80	0,20
81	PREL. 81	0,20
82	PREL. 82	0,20
83	PREL. 83	0,20
84	PREL. 84	0,20
85	PREL. 85	0,20
86	PREL. 86	0,20
87	PREL. 87	0,20
88	PREL. 88	0,20
89	PREL. 89	0,20
90	PREL. 90	0,20
91	PREL. 91	0,20
92	PREL. 92	0,20
93	PREL. 93	0,20
94	PREL. 94	0,20
95	PREL. 95	0,20
96	PREL. 96	0,20
97	PREL. 97	0,20
98	PREL. 98	0,20
99	PREL. 99	0,20
100	PREL. 100	0,20

FORMATO A3 (594x842mm)

PREFEITURA MUNICIPAL DE SANTOS

ASSUNTO: LEI COMPLEMENTAR XXXX DE XX/XX/2019 ANEXO I - DIRETRIZES VIÁRIAS

TIPO: PROJETO DE ABERTURA DE VIA

LOCAL(S): RUA PROJETADA 1 - MORRO NOVA CINTRA

projeto
SEDURB

responsável(s)
COINURB
COPOLUR

arquivo
PL46 PDV/2019

data
02/2019

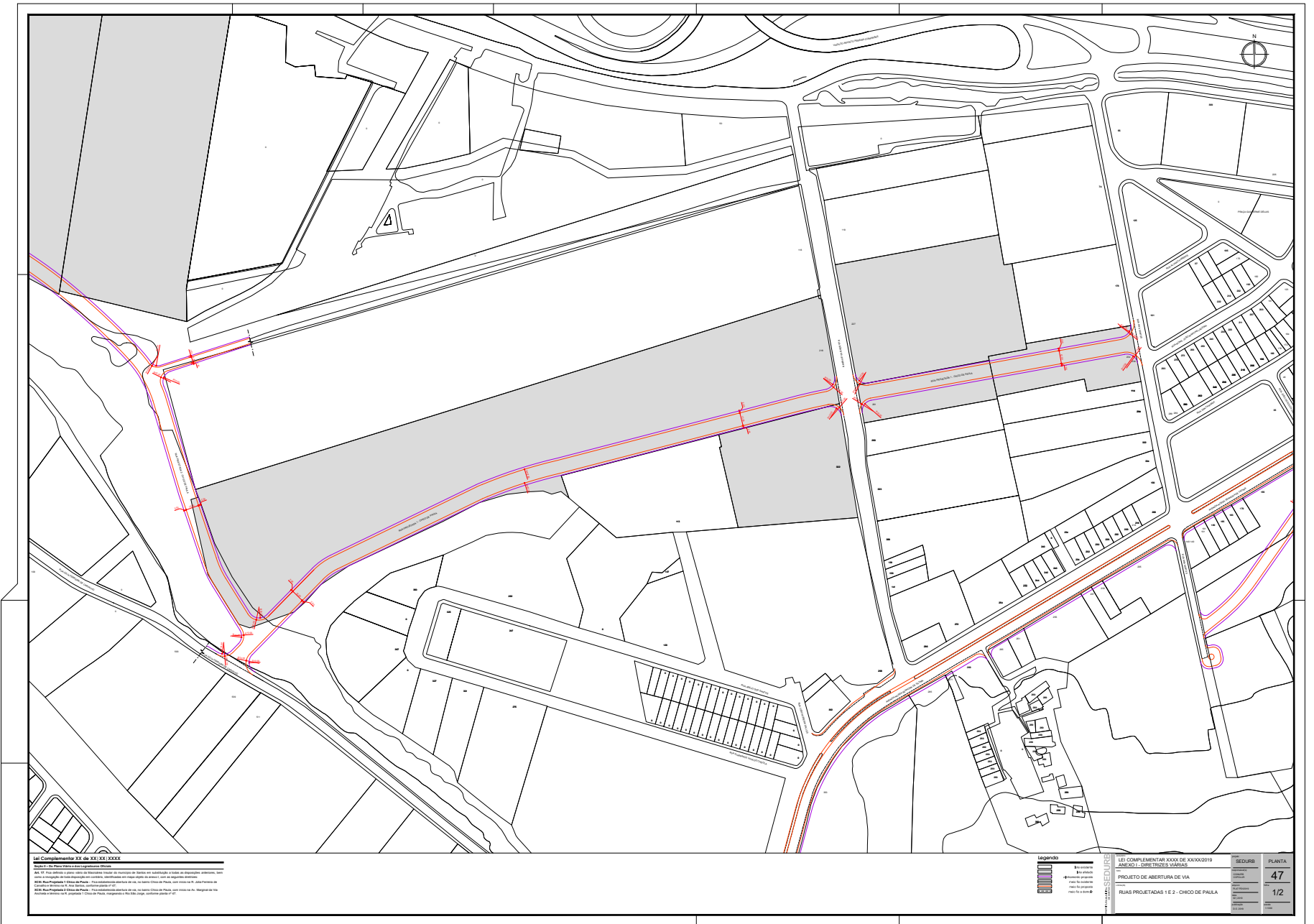
publicação
D.O. 2019

PLANTA

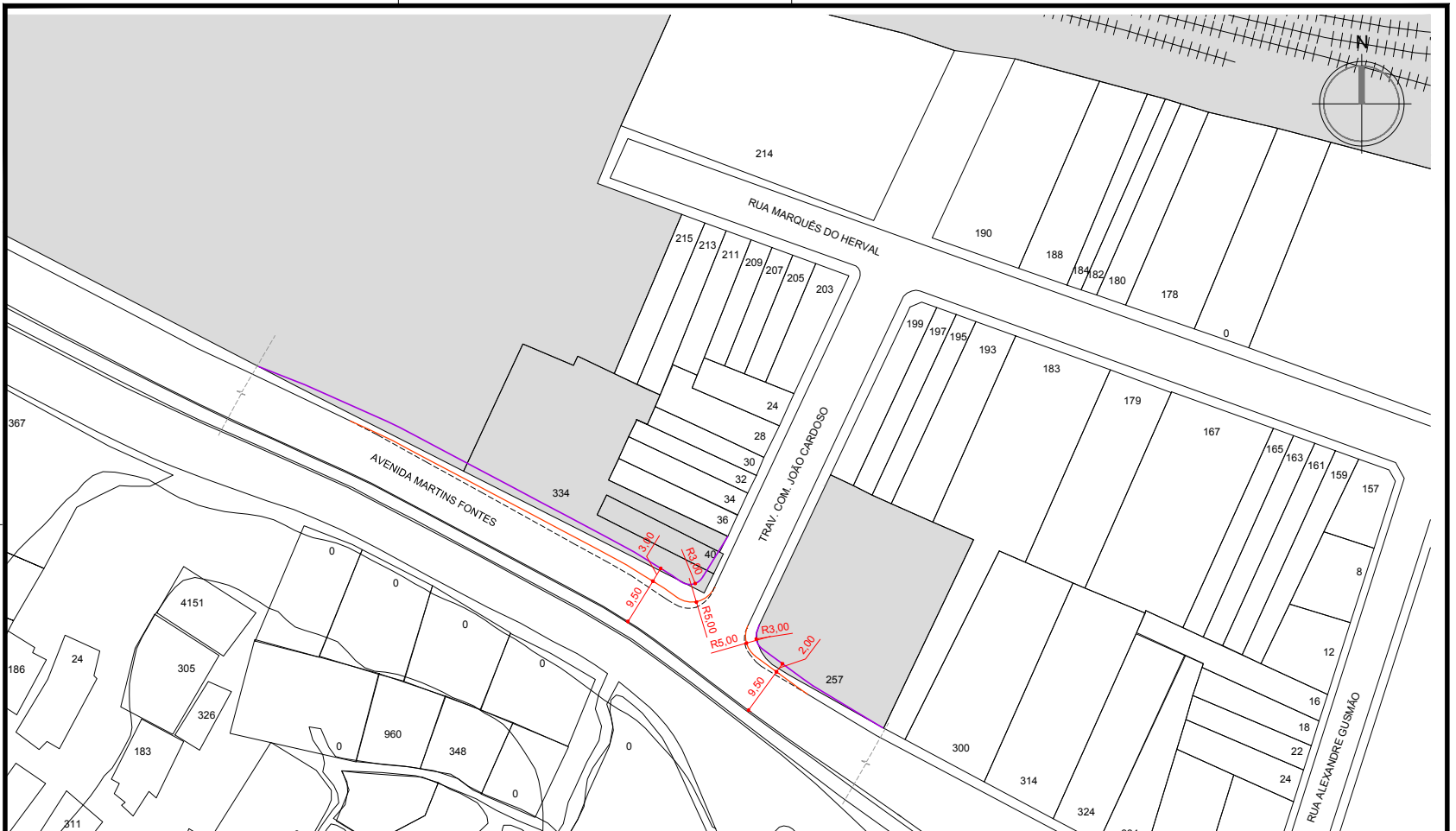
46

folha
única

escala
1:750







Lei Complementar XX de XX | XX | XXXX

Seção II - Do Plano Viário e dos Logradouros Oficiais

Art. 17. Fica definido o plano viário da Macroárea Insular do município de Santos em substituição a todas as disposições anteriores, bem como a revogação de toda disposição em contrário, identificadas em mapa objeto do anexo I, com as seguintes diretrizes:

XCVI. Av. Martins Fontes - Fica estabelecido o alargamento da via, lado norte, no bairro Valongo, no cruzamento com a Travessa Comendador João Cardoso, conforme planta nº 48

Legenda

- lote existente
- lote afetado
- alinhamento proposto
- meio fio existente
- meio fio proposto
- meio fio a demolir

SEDURB
PREFEITURA MUNICIPAL
DE SANTOS

ASSUNTO
**LEI COMPLEMENTAR XXXX DE XX/XX/2019
ANEXO I - DIRETRIZES VIÁRIAS**

TIPO
PROJETO DE ALARGAMENTO DE VIA

LOCAL(S)
AVENIDA MARTINS FONTES

projeto
SEDURB

responsável(s)
COPOLUR
COINURB

arquivo
PL48 PDV2019

data
03 | 2019

publicação
D.O. 2019

PLANTA

48

folha
única

escala
1:750